



Číslo konania: S-PUSR-004379/2026

Číslo rozhodnutia: Z-PUSR-029233/2026

Miesto, dátum: Nitra, 21. 04. 2026

Vybavuje, kontakt: Kristina.Seboekova@pamiatky.gov.sk

VEREJNÁ VYHLÁŠKA

Krajský pamiatkový úrad Nitra (ďalej aj „KPÚ Nitra“), podľa § 11 ods. 1 zákona č. 49/2002 Z. z. o ochrane pamiatkového fondu v znení neskorších predpisov (ďalej len „pamiatkový zákon“) ako vecne príslušný orgán špecializovanej štátnej správy a podľa § 9 ods. 5 citovaného zákona ako miestne príslušný orgán špecializovanej štátnej správy na úseku ochrany pamiatkového fondu, podľa § 46 zákona číslo 71/1967 Zb. o správnom konaní v znení neskorších predpisov (ďalej len „správny poriadok“) vydáva toto

rozhodnutie

KPÚ Nitra v nadväznosti na žiadosť spoločnosti IDEATEL s.r.o., Vrakunská 9933/19, 821 06 Bratislava, IČO 45581541, splnomocnenca stavebníka Orange Slovensko, a.s., Metodova 17764/8, 821 08 Bratislava, IČO 35697270, (ďalej len „stavebník“), doručení 23. 02. 2026, podľa § 35 ods. 7 pamiatkového zákona a § 36 ods. 3 pamiatkového zákona z vlastného podnetu rozhoduje o **povinnosti vykonať záchranný archeologický výskum** v súlade s § 35 ods. 4 písm. b) pamiatkového zákona **na mieste stavby „FO-0063BR_0157BR_1 Komjatice - Veľký Kýr - optická prípojka“, parc. reg. „C“ č. 64/1, 63, 363/7, 363/8, 363/2 a parc. reg. „E“ č. 363/8 v k. ú. Mlynský Sek, parc. reg. „C“ č. 2376, 2426, 2000, 2116, 2075, 2118, 1946/3 – 4, 1945/21, 1561/4, 1561/2, 1561/22 a parc. reg. „E“ č. 2350 – 2353, 2354/4, 2355, 2356, 2357/3 – 5, 2358, 2359, 2360/1 – 2, 2361, 2362/1 – 2, 2401, 2402, 2406 – 2411, 2412/1 – 2, 2413 – 2415, 2416/1 - 2, 2417 - 2419, 2423, 2424, 1950 – 1953, 1955 - 1959, 1962, 2116 v k. ú. Komjatice, parc. reg. „C“ č. 3749/160 - 161, 3749/164 – 166 v k. ú. Veľký Kýr, parc. reg. „E“ č. 275/2, 226/2, 224/2, 227/4, 241/5 – 6 v k. ú. Malý Kýr, všetky okres Nové Zámky (ďalej len „stavba“).**

KPÚ Nitra podľa § 39 ods. 1 pamiatkového zákona **určuje nasledovné podmienky vykonania archeologického výskumu**, pričom stavebník je povinný:

1. Zabezpečiť vykonanie záchranného archeologického výskumu na mieste predmetnej stavby.
2. Na vykonanie záchranného archeologického výskumu zabezpečiť právnickú osobu oprávnenú vykonávať archeologický výskum. Zoznam právnických osôb oprávnených vykonávať archeologický výskum je zverejnený na webovom sídle Ministerstva kultúry Slovenskej republiky: <https://www.culture.gov.sk/wp-content/uploads/2019/12/Zoznam-pravnickykh-osob-opravnenykh-vykonavat-AV-februar-Web.pdf>.
3. Odovzdať kópiu tohto rozhodnutia a kópiu celkovej situácie stavby právnickej osobe oprávnenej vykonávať archeologický výskum ako podklad pre uzavretie zmluvy o vykonaní archeologického výskumu.

4. Pred začatím výskumu uzatvoriť s právnickou osobou oprávnenou vykonávať archeologický výskum zmluvu o vykonaní archeologického výskumu.
5. Upozorniť právnickú osobu oprávnenú vykonávať archeologický výskum na jej povinnosť oznámiť KPÚ Nitra:
 - a) najmenej päť dní vopred začatie archeologického výskumu,
 - b) bezodkladne ukončenie terénnej časti archeologického výskumu.
6. Zabezpečiť, aby záchranný archeologický výskum bol vykonaný nasledovným spôsobom:
 - a) v úzkej súčinnosti so stavbou formou sledovania výkopov zemných rýh a ostatných zemných prác (v prípade, že sa na mieste stavby majú uskutočniť prípravné zemné práce ešte pred začatím samotnej výstavby je nutné uskutočniť sledovanie zemných prác už v tejto fáze stavby), vyhľadávania a zberu archeologických nálezov, následne plošnou sondážou na mieste nálezov a odborným zdokumentovaním ich nálezovej situácie;
 - b) v mieste nálezov ďalšie zemné práce uskutočňovať ručne metódami archeologického výskumu podľa pokynov právnickej osoby oprávnenej na vykonanie archeologického výskumu, pričom zeminu vykopanú z miesta nálezov, vzhľadom na charakter nálezov, bude možné preskúmať detektorom kovov.
 - c) v prípade zistenia archeologických objektov odobrať z jednotlivých kontextov a archeologických situácií, ktoré sú dôležité pre interpretáciu nálezových situácií, alebo modelovanie historického prírodného prostredia, vzorky sedimentu pre archeobotanické analýzy, pričom jedna vzorka bude obsahovať priemerne 10 litrov.
7. Upozorniť právnickú osobu oprávnenú vykonávať archeologický výskum na nutnosť dodržiavania ustanovení § 39 ods. 2, 4, 7 a 12 pamiatkového zákona pred začatím a pri vykonávaní archeologického výskumu, ako aj pri držaní a ochrane archeologických nálezov, ktoré sú vlastníctvom Slovenskej republiky.
8. Zabezpečiť, aby bol v harmonograme stavby vyčlenený časový priestor pre realizáciu záchranného archeologického výskumu.
9. Zabezpečiť pracovné podmienky pre vykonanie záchranného archeologického výskumu z pohľadu zaistenia bezpečnosti a ochrany zdravia pri práci.
10. Zabezpečiť, aby v prípade zistenia nehnuteľných nálezov, ako sú torzá architektúr, bol každý ďalší postup právnickej osoby oprávnenej vykonávať archeologický výskum konzultovaný s KPÚ Nitra.
11. Uhradiť náklady na archeologický výskum.
12. Zabezpečiť, aby právnická osoba oprávnená vykonávať archeologický výskum spracovala výskumom získané odborné poznatky vo výskumnej dokumentácii v súlade s ustanovením § 7 a § 10 vyhlášky Ministerstva kultúry Slovenskej republiky (ďalej len „Ministerstvo kultúry SR“) č. 253/2010 Z. z., ktorou sa vykonáva pamiatkový zákon, v znení vyhlášky Ministerstva kultúry SR č. 231/2014 Z. z. (ďalej len „vyhláška vykonávajúca pamiatkový zákon“).
13. Zabezpečiť, aby právnická osoba oprávnená vykonávať archeologický výskum predložila podľa § 39 ods. 10 pamiatkového zákona výskumnú dokumentáciu Pamiatkovému úradu Slovenskej republiky, Cesta na Červený most 6, 814 06 Bratislava, IČO 31755194 (ďalej len „PÚ SR“), na posúdenie do 60 dní od skončenia terénnej časti archeologického výskumu.
14. Jedno vyhotovenie dokumentácie archeologického výskumu, vrátane stanoviska PÚ SR, bezodplatne odovzdať KPÚ Nitra do 15 dní od doručenia stanoviska PÚ SR k výskumnej dokumentácii, najneskôr však v deň začatia kolaudačného konania novostavby.
15. Jedno vyhotovenie dokumentácie archeologického výskumu bezodplatne odovzdať Archeologickému ústavu Slovenskej akadémie vied, v. v. i., Akademická 2, 949 21 Nitra, IČO 00166723 (ďalej len „AÚ SAV“), na vedenie evidencie.

Toto rozhodnutie sa vzťahuje iba k povinnosti vykonať záchranný archeologický výskum na území stavby a nenahrádza povolenie príslušného stavebného úradu.

Podľa § 44a pamiatkového zákona toto rozhodnutie stráca platnosť po uplynutí troch rokov odo dňa nadobudnutia právoplatnosti, ak v tejto lehote nebol vykonaný úkon, na ktorý sa vzťahuje.

Odôvodnenie:

Stavebník požiadal KPÚ Nitra 23. 02. 2026 o záväzné stanovisko k stavbe. KPÚ Nitra vydal 05. 03. 2026 záväzné stanovisko č. konania S-PUSR-004379/2026 a č. záznamu Z-PUSR-017258/2026 k rozhodnutiu príslušného stavebného úradu o stavebnom zámere. V predmetnom záväznom stanovisku KPÚ Nitra určil podmienku zabezpečenia vykonania archeologického výskumu na stavbe.

KPÚ Nitra 06. 03. 2026 začal správne konanie o povinnosti vykonať archeologický výskum na mieste stavby v súlade s § 18 ods. 1 až 3 správneho poriadku upovedomením doručovaným formou verejnej vyhlášky č. konania S-PUSR-004379/2026 a č. záznamu Z-PUSR-017517/2026, v ktorom zároveň na základe § 49 ods. 2 správneho poriadku účastníkov konania s uvedením dôvodov upovedomil o tom, že nemôže rozhodnúť do 30 dní od začatia správneho konania. Vzhľadom na skutočnosť, že v predmetnom správnom konaní je počet účastníkov konania väčší ako desať, KPÚ Nitra doručuje písomnosti účastníkom konania formou verejnej vyhlášky v zmysle § 44 ods. 4 pamiatkového zákona a § 26 ods. 1 správneho poriadku. Upovedomenie doručované formou verejnej vyhlášky bolo vyvesené na úradnej tabuli KPÚ Nitra, na elektronickej úradnej tabuli internetovej stránky Pamiatkového úradu Slovenskej republiky, na Centrálnej úradnej elektronickej tabuli na portáli Slovensko.sk a na úradnej tabuli stavebného úradu obce Lipová, obce Komjatice a obce Veľký Kýr po dobu 15 dní.

Podkladom pre vydanie rozhodnutia je projektová dokumentácia pre stavebný zámer (sprac.: Ing. Ján Tkáč, 02/2026), odborný materiál Pamiatkového úradu SR „Metodická inštrukcia k výkonu špecializovanej štátnej správy Pamiatkového úradu SR a krajských pamiatkových úradov na ochranu archeologických nálezov a archeologických nálezísk pri uplatňovaní zákona č. 49/2002 Z. z. o ochrane pamiatkového fondu v znení neskorších predpisov“ a odborný materiál Pamiatkového úradu SR „B. Metodika princípov rozhodovania Pamiatkového úradu SR vo veciach stavebnotechnického /alebo reštaurátorského/ zásahu, časť 5. Archeológia“.

K podkladom rozhodnutia i k spôsobom ich zistenia si účastníci konania v určenej lehote neuplatnili námietky a pripomienky a nenavrhli ich doplnenie.

Podľa § 35 ods. 4 pamiatkového zákona sa pamiatkový výskum podľa časového hľadiska člení na:

- a) predstihový výskum, ktorý sa vykonáva pred začiatkom obnovy, stavebnej činnosti alebo inej hospodárskej činnosti s cieľom zistiť a preskúmať pamiatkové hodnoty, výskyt vecí pamiatkovej hodnoty alebo archeologických nálezov,
- b) záchranný výskum, ktorý sa vykonáva pri stavebnej činnosti alebo inej hospodárskej činnosti, pri zosuvoch pôdy, eróznej činnosti a v dôsledku inej prírodnej činnosti s cieľom zachrániť nájdené veci pamiatkovej hodnoty.

V § 35 ods. 7 pamiatkového zákona sa uvádza, že o nevyhnutnosti vykonať pamiatkový výskum podľa § 35 ods. 4 pamiatkového zákona rozhoduje krajský pamiatkový úrad na podnet stavebného úradu, pamiatkového úradu, z vlastného podnetu, na základe žiadosti vlastníka alebo správcu.

Podľa § 36 ods. 3 pamiatkového zákona krajský pamiatkový úrad môže rozhodnúť o povinnosti vykonať archeologický výskum aj na mieste stavby alebo inej hospodárskej činnosti, ktoré nie je evidovaným archeologickým náleziskom podľa § 41 ods. 1 pamiatkového zákona, ak na tomto mieste dôvodne predpokladá výskyt archeologických nálezov.

Podľa § 39 ods. 1 pamiatkového zákona krajský pamiatkový úrad vo svojom rozhodnutí určí druh, rozsah, spôsob vykonávania pamiatkového výskumu a nakladanie s nálezmi.

KPÚ Nitra po preskúmaní predmetnej žiadosti upustil od nevyhnutnosti vykonania archeologického výskumu na celom území stavby. Archeologický výskum bude vykonaný len v rozsahu stavby zasahujúcom bezprostredné okolie novovekého cintorína - parc. reg. „C“ č. 64/1, 63, 363/7, 363/8,

363/2 a parc. reg. „E“ č. 363/8 v k. ú. Mlynský Sek; bezprostredné okolie evidovaných archeologických nálezísk v polohe „Argentína, Na vrškoch“ a „J od obce pri železnici“ - parc. reg. „C“ č. 2376 a parc. reg. „E“ č. 2350 – 2353, 2354/4, 2355, 2356, 2357/3 – 5, 2358, 2359, 2360/1 – 2, 2361, 2362/1 - 2 v k. ú. Komjatice; bezprostredné okolie nehnuteľnej národnej kultúrnej pamiatky kostol (č. ÚZPF: 341/1) a príkostonného cintorína - parc. reg. „C“ 2376, 2426, 2000, 2116, 2075, 2118, 1946/3 – 4, 1945/21 a parc. reg. „E“ č. 2401, 2402, 2406 – 2411, 2412/1 – 2, 2413 – 2415, 2416/1 - 2, 2417 - 2419, 2423, 2424, 1950 – 1953, 1955 - 1959, 1962, 2116 v k. ú. Komjatice; bezprostredné okolie evidovaného archeologického náleziska v polohe „Vinohrady“ - parc. reg. „C“ č. 1561/4, 1561/2, 1561/22 v k. ú. Komjatice a parc. reg. „C“ č. 3749/160 - 161, 3749/164 – 166 v k. ú. Veľký Kýr; bezprostredné okolie archeologickej lokality v polohe stavby „IBV A7-3 Malý Kýr – Infraštruktúra“ - parc. reg. „E“ č. 275/2, 226/2, 224/2, 227/4, 241/5 – 6 v k. ú. Malý Kýr, všetky okres Nové Zámky (viď príloha).

KPÚ Nitra v súvislosti so zvyšným územím stavby „FO-0063BR_0157BR_1 Komjatice - Veľký Kýr - optická prípojka“, líniová stavba v k. ú. Mlynský Sek, Ondrochov, Komjatice, Malý Kýr, Veľký Kýr, upozorňuje:

1. Ak sa pri stavebných prácach nájde vec, ktorá môže mať pamiatkovú hodnotu (nehnutelná vec pamiatkovej hodnoty, napr.: zvyšky starších architektúr, objektov a stavebných konštrukcií, historická dlažba), archeologický nález (keramické predmety a črepy, nástroje, mince, šperky a iné hnutelné veci, ktoré sú dokladom o živote človeka a o jeho činnosti od najstarších dôb do roku 1918; zbrane, strelivo, munícia, súčasť uniformy, vojenská výstroj alebo iný vojenský materiál pochádzajúci pred rokom 1946) stavbyvedúci alebo stavebník (ak sa vec pamiatkovej hodnoty alebo archeologický nález nájde pri stavbe zhotovovanej svojpomocou) je povinný:
 - a) bezodkladne zabezpečiť prerušenie stavebných prác, ktoré by mohli nález ohroziť,
 - b) ohlásiť nález Krajskému pamiatkovému úradu Nitra a riadiť sa jeho pokynmi,
 - c) vykonať opatrenia na ochranu nálezu do jeho odborného posúdenia,
 - d) zaznamenať do stavebného denníka čas a okolnosti nálezu, čas jeho ohlásenia a opis vykonaných opatrení,
 - e) oznámiť nález a vykonané opatrenia orgánu štátneho stavebného dohľadu (Regionálny úrad pre územné plánovanie a výstavbu Nitra, Novozámocká 3976/67D, 949 05 Nitra, IČO 54669464).
2. Archeologický nález môže vyzdvihnúť a premiestniť z pôvodného miesta a z nálezových súvislostí iba Krajský pamiatkový úrad Nitra alebo ním poverená odborne spôsobilá osoba metódami archeologického výskumu.
3. Nález vo forme streliva alebo munície pochádzajúcej pred rokom 1946, môže vyzdvihnúť iba pyrotechnik Policajného zboru.

Krajský pamiatkový úrad Nitra vyhodnotil územie dotknuté stavbou z hľadiska archeologického potenciálu príslušnej časti katastrálnych území katastrálnych území Mlynský Sek, Ondrochov, Komjatice, Malý Kýr, Veľký Kýr, všetky okres Nové Zámky. Navrhovaná stavba je v k. ú. Mlynský Sek situovaná v bezprostrednej blízkosti cintorína známeho už z historických vojenských mapovaní z obdobia novoveku. V k. ú. Komjatice boli v bezprostrednom okolí stavby zdokumentované nálezy sídliskového charakteru v polohe „Argentína, Na vrškoch“ datované do obdobia staršej doby bronzovej a v polohe „J od obce pri železnici“ datované do obdobia praveku. Stavba je zároveň situovaná v blízkosti nehnuteľnej národnej kultúrnej pamiatky kostol (č. ÚZPF: 341/1) z pol. 18. st. a príkostonného cintorína doloženého už v 17. st. V polohe „Vinohrady“ boli zachytené nálezy chronologicky zaradené do obdobia praveku, doby bronzovej a novoveku. V k. ú. Malý Kýr boli v bezprostrednom okolí navrhovanej stavby archeologickým výskumom na stavbe „IBV A7-3 Malý Kýr – Infraštruktúra“ zdokumentované nálezy z obdobia doby rímskej a novoveku. Vzhľadom na druh navrhovanej stavebnej aktivity preto možno predpokladať, že by bez realizácie archeologického výskumu mohlo dôjsť k znehodnoteniu a k zničeniu doteraz neobjavených archeologických nálezov a situácií.

KPÚ Nitra posúdil celkový geomorfologický charakter dotknutého územia, rozsah a druh navrhovanej stavebnej aktivity, ako aj možný výskyt dosiaľ neevidovaných archeologických nálezov. KPÚ Nitra dospel k záveru, že na riešenom území je samotnou realizáciou stavby veľmi pravdepodobné porušenie či zničenie archeologických nálezov alebo situácií. KPÚ Nitra vydáva rozhodnutie o povinnosti vykonať

záchranný archeologický výskum na mieste stavby z dôvodov predpokladaného výskytu archeologických nálezov a s cieľom záchrany nájdených vecí pamiatkovej hodnoty a archeologických nálezov pri stavebnej činnosti v predmetnej polohe.

Právnické osoby oprávnené vykonávať archeologický výskum vymedzuje § 36 ods. 4 pamiatkového zákona. Financovanie, podmienky vykonávania archeologického výskumu a povinnosti právnickej osoby oprávnenej vykonávať archeologický výskum stanovujú § 38 a § 39 pamiatkového zákona. Vlastníctvo a správu archeologických nálezov definuje § 40 ods. 6, 8, 9 a 12 pamiatkového zákona. Výskumom získané odborné poznatky sú spracovávané vo výskumnej dokumentácii v zmysle § 39 ods. 9 pamiatkového zákona. § 7 a 10 vyhlášky vykonávajúcej pamiatkový zákon stanovujú podrobnosti o výskumnej dokumentácii a dokumentácii archeologického výskumu. Právnická osoba oprávnená vykonávať archeologický výskum je povinná predložiť výskumnú dokumentáciu PÚ SR na posúdenie na základe § 39 ods. 10 pamiatkového zákona. O lehote na odovzdanie dokumentácie archeologického výskumu rozhoduje KPÚ Nitra podľa § 39 ods. 11 pamiatkového zákona.

Rozhodnutie o vykonaní pamiatkového výskumu krajský pamiatkový úrad bezodkladne zasiela stavebnému úradu v zmysle § 35 ods. 7 pamiatkového zákona. Na základe § 36 ods. 3 pamiatkového zákona krajský pamiatkový úrad zašle rozhodnutie o povinnosti vykonať archeologický výskum aj príslušnému stavebnému úradu.

Rozhodnutie bolo vydané v zmysle pamiatkového zákona a správneho poriadku.

Vzhľadom na vyššie uvedené správny orgán rozhodol tak, ako je uvedené vo výroku tohto rozhodnutia.

Toto rozhodnutie sa doručuje formou verejnej vyhlášky podľa § 26 správneho poriadku a musí byť vyvesené po dobu 15 dní na úradnej tabuli stavebného úradu obce Lipová, obce Komjatice, obce Veľký Kýr, Krajského pamiatkového úradu Nitra, na webovom sídle Pamiatkového úradu Slovenskej republiky a na Centrálnej úradnej elektronickej tabuli na portáli www.slovensko.sk. Pätnásty deň vyvesenia tohto rozhodnutia doručovaného formou verejnej vyhlášky je dňom doručenia.

Poučenie:

Proti tomuto rozhodnutiu je možné podať odvolanie podľa § 53 a § 54 správneho poriadku v lehote 15 dní odo dňa jeho doručenia. Odvolanie sa podáva na správnom orgáne, ktorý rozhodnutie vydal, t. j. na Krajskom pamiatkovom úrade Nitra, Námestie Jána Pavla II. 8, 949 01 Nitra.

Toto rozhodnutie je preskúmateľné súdom až po vyčerpaní riadnych opravných prostriedkov.

PhDr. Ing. Bc. Peter Sater, PhD. et PhD.
riaditeľ
Krajského pamiatkového úradu Nitra

Príloha

Plán stavby s vyznačenými úsekmi, na ktorých bude potrebné zabezpečiť vykonanie archeologického výskumu

Doručuje sa

Orange Slovensko, a.s., Metodova 17764/8, 821 08 Bratislava, IČO 35697270

Obec Lipová, stavebný úrad, Lipová 203, 941 02 Lipová, IČO 00309044

- úradná tabuľa - zverejnenie po dobu 15 dní:

Vyvesené dňa:

Zvesené dňa:

Pečiatka a podpis

Po uplynutí doby na zverejnenie Vás žiadame bezodkladne zaslať naspäť príslušným úradom vyplnenú poslednú stranu tohto oznámenia! Návratku je možné zaslať aj elektronickou poštou cez podateľňu úradu!

Obec Komjatice, stavebný úrad, Nádražná 97/344, 941 06 Komjatice, IČO 00308994

- úradná tabuľa - zverejnenie po dobu 15 dní:

Vyvesené dňa:

Zvesené dňa:

Pečiatka a podpis

Po uplynutí doby na zverejnenie Vás žiadame bezodkladne zaslať naspäť príslušným úradom vyplnenú poslednú stranu tohto oznámenia! Návratku je možné zaslať aj elektronickou poštou cez podateľňu úradu!

Obec Veľký Kýr, stavebný úrad, Nám. sv. Jána 1, 941 07 Veľký Kýr, IČO 00309109

- úradná tabuľa - zverejnenie po dobu 15 dní:

Vyvesené dňa:

Zvesené dňa:

Pečiatka a podpis

Po uplynutí doby na zverejnenie Vás žiadame bezodkladne zaslať naspäť príslušným úradom vyplnenú poslednú stranu tohto oznámenia! Návratku je možné zaslať aj elektronickou poštou cez podateľňu úradu!

Krajský pamiatkový úrad Nitra

- úradná tabuľa - zverejnenie po dobu 15 dní:

Vyvesené dňa:

Zvesené dňa:

Pečiatka a podpis

Pamiatkový úrad Slovenskej republiky - elektronická úradná tabuľa - zverejnenie po dobu 15 dní:

Vyvesené dňa:

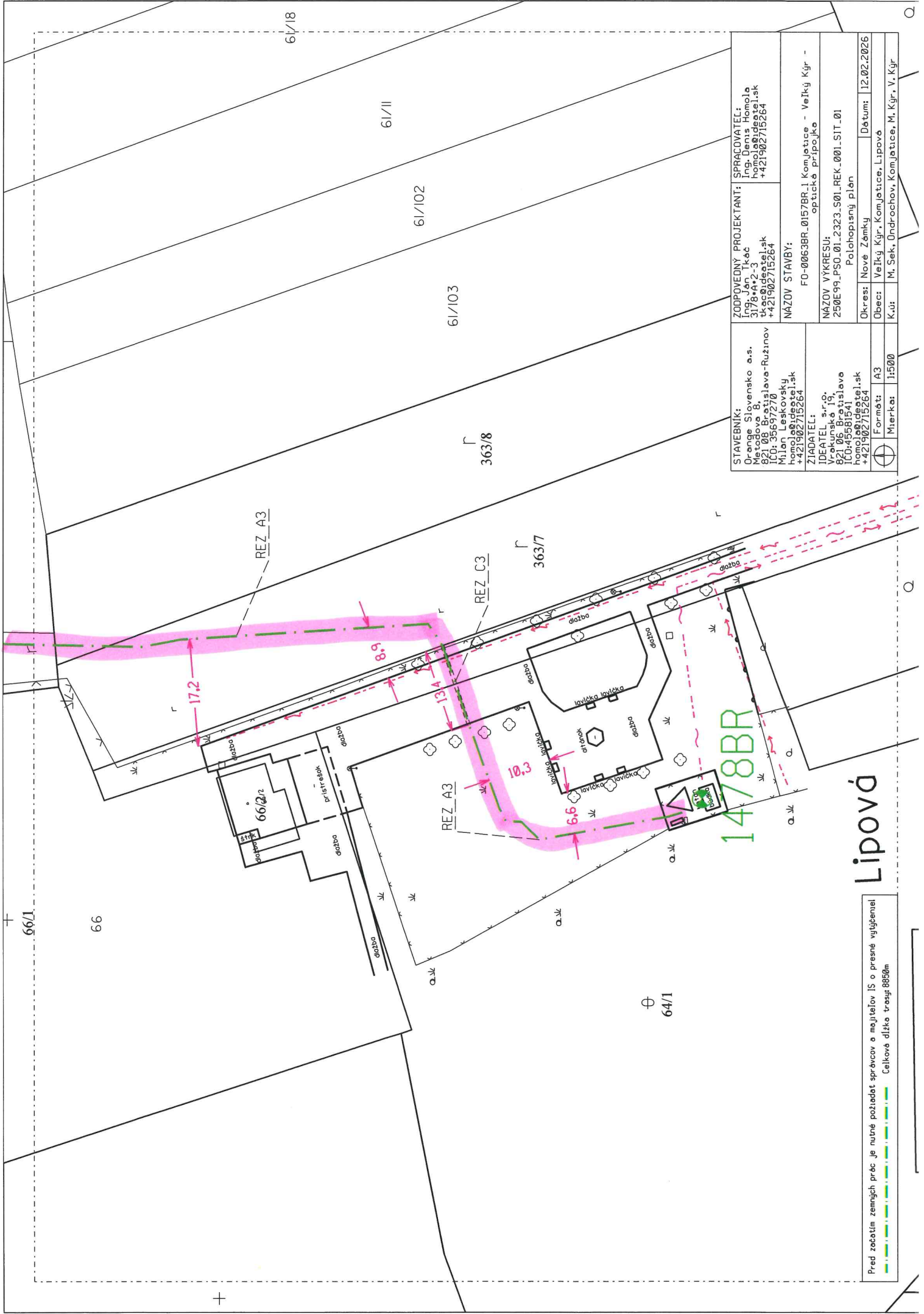
Zvesené dňa:

Oznámenie sa zverejňuje aj na Centrálnej úradnej elektronickej tabuli na portáli www.slovensko.sk, v časti „Elektronická úradná tabuľa“.

Na vedomie

IDEATEL s.r.o., Vrakunská 9933, 821 06 Bratislava, IČO 45581541

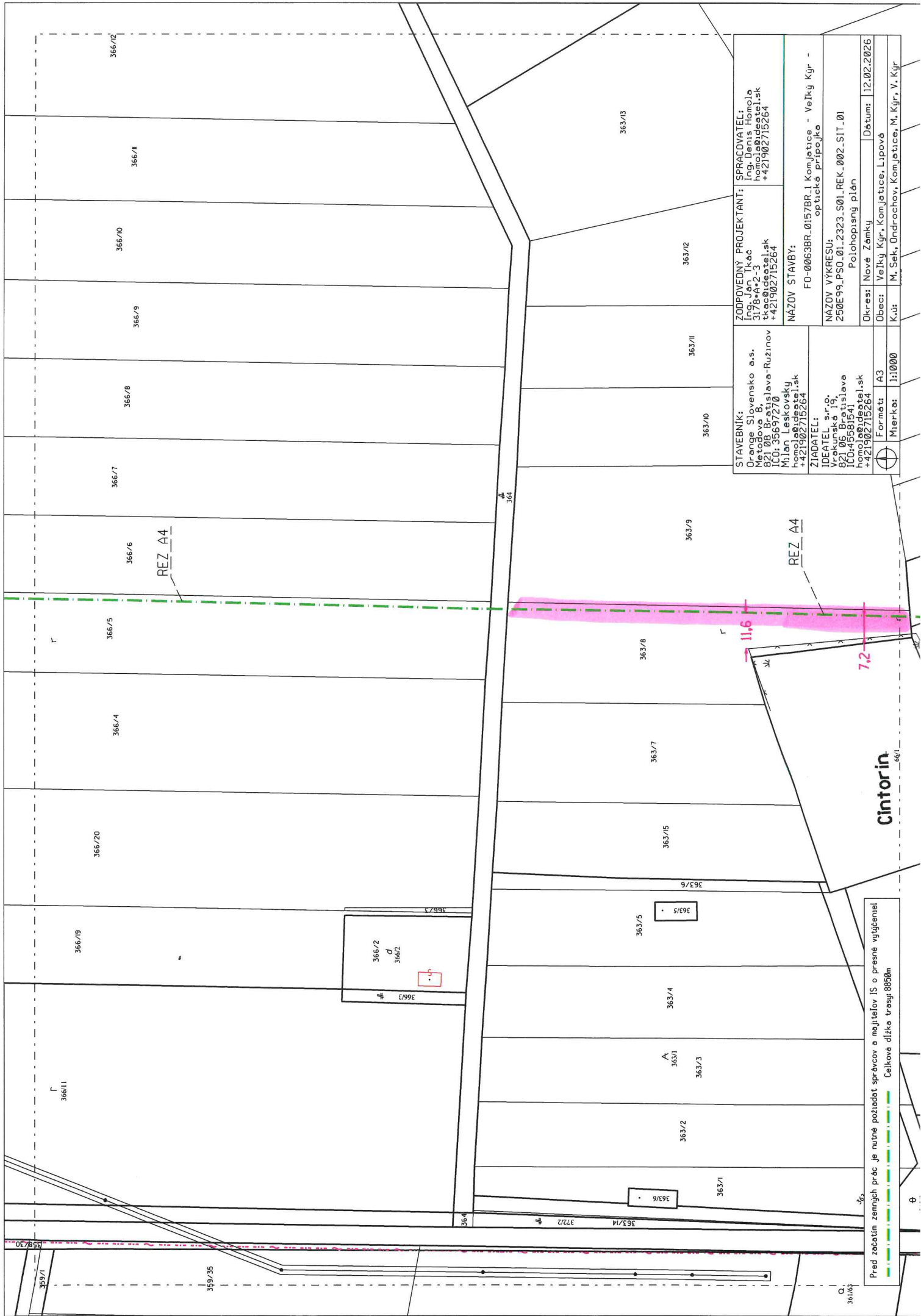
Krajský pamiatkový úrad Nitra, Námestie Jána Pavla II. 8, 949 01 Nitra, na založenie do spisu



STAVEBNÍK: Orange Slovensko a.s. Miroslava Brezinského 821 08 Bratislava-Ružinov IČO: 35697270 Milan Leskovský homole@ideste1.sk +421902715264	ZODPOVEDNÝ PROJEKTANT: Ing. Jaroslav Tkáč 3178/A2-3 tkac@ideste1.sk +421902715264 NÁZOV STAVBY: FO-0063BR.0157BR.1 Komplexne - optické pripojko	SPRACOVATEĽ: Ing. Denis Homola homola@ideste1.sk +421902715264
ZIADATEĽ: IDEATEL s.r.o. Vrakunská 19, 821 06 Bratislava IČO: 45681541 homole@ideste1.sk +421902715264	NÁZOV VÝKRESU: 250E99_PSO_01_2323_S01.REK_001.SIT_01 Polohopisný plán	Dátum: 12.02.2026 Obec: Veľký Kyr, Komjatice, Lipová Kúpi: M. Sek, Ondrochov, Komjatice, M. Kyr, V. Kyr
Formát: A3 Mierka: 1:500		

Pred začatím zemných prác je nutné požadovať správcov a majiteľov IS o presné vyúčtenie!
 Celková dĺžka trasy 8850m

Lipová

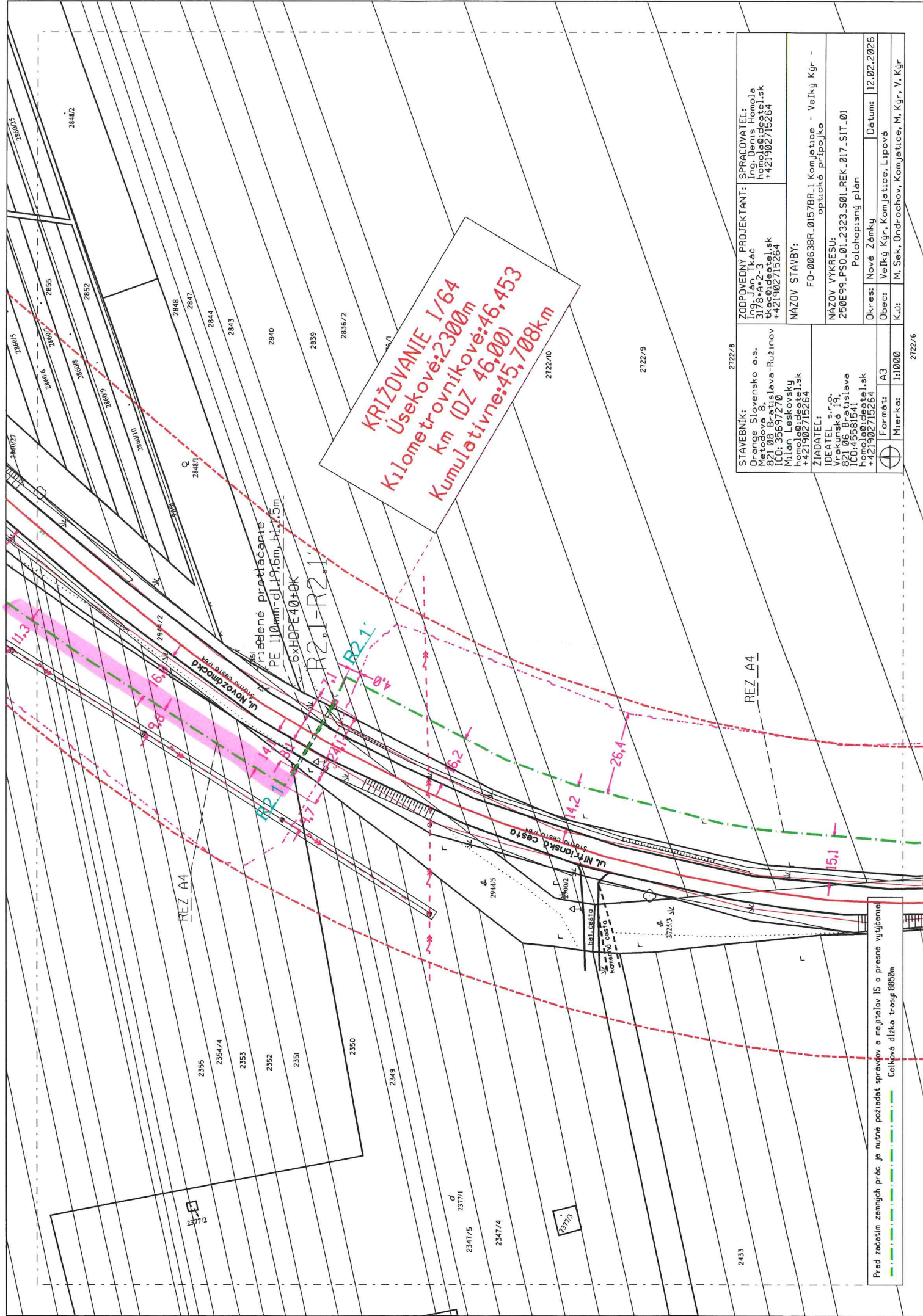


STAVEBNÍK: Orange Stavenko a.s. Břevnovská 8, Praha-Ruzinov IČO: 35697270 Milan Leskovský homola@ideatel.sk +421902715264	ZODPOVEDNÝ PROJEKTANT: J. Vlček 31798412-3 tkoc@ideatel.sk +421902715264	SPRAVOVATEL: Ing. Jiří Sedláček homola@ideatel.sk +421902715264
ŽIADATEL: Vrckunská a.s. 821 06 Břečislava IČO: 45581541 homola@ideatel.sk +421902715264	NÁZOV STAVBY: FO-0063BR-0157BR-I Komjatice - Veľký Kýr - optická prípojka	
NÁZOV VÝKRESU: 250E99_PSO_01-2323_S01-REK_002-SIT_01 Polohopisný plán		
Dkres: Nové Zámky	Dátum: 12.02.2026	
Obec: Veľký Kýr, Komjatice, Lipová		
K.ú: M, Sek, Ondrochov, Komjatice, M. Kýr, V. Kýr		
Formát: A3		
Mierka: 1:1000		

Pred začatím zemných prác je nutné požiadať správcov a majiteľov IS o presné vyjedení
 Celková dĺžka trasy 8850m

Cintorin

Q,
361/63



KRÍŽOVANIE I/64
Úsekové: 2300m
km (DZ 46,00)
Kumulatívne: 45,708km

STAVEBNÍK: Orange Slovensko a.s. 3178/A-2-3 tkoc@ideatel.sk IČO: 35697270 Mjstn Leskovecký homola@ideatel.sk +421902715264	ZODPOVEDNÝ PROJEKTANT: Inca Denis Homola homola@ideatel.sk +421902715264
ZIADATEĽ: Vrchunské 19, 821 06 Bratislava IČO: 4581541 homola@ideatel.sk +421902715264	NAZOV STAVBY: FO-0063BR-0157BR-1 Komjatice - Veľký Kýr - opätovná prípojka
NAZOV VÝKRESU: 250E99.PSO.01..2323.S01.REK.017_SIT_01 Polohopisný plán	Datum: 12.02.2026
Formát: A3 Mierka: 1:1000	Obec: Veľký Kýr, Komjatice, Lipová K.ú: M. Sek., Ondrochov, Komjatice, M. Kýr, V. Kýr

Pred začatím zemných prác je nutné postarať správcov a majiteľov IS o presné vyúčtenie
 Celková dĺžka trasy 8950m

2722/8

2722/9

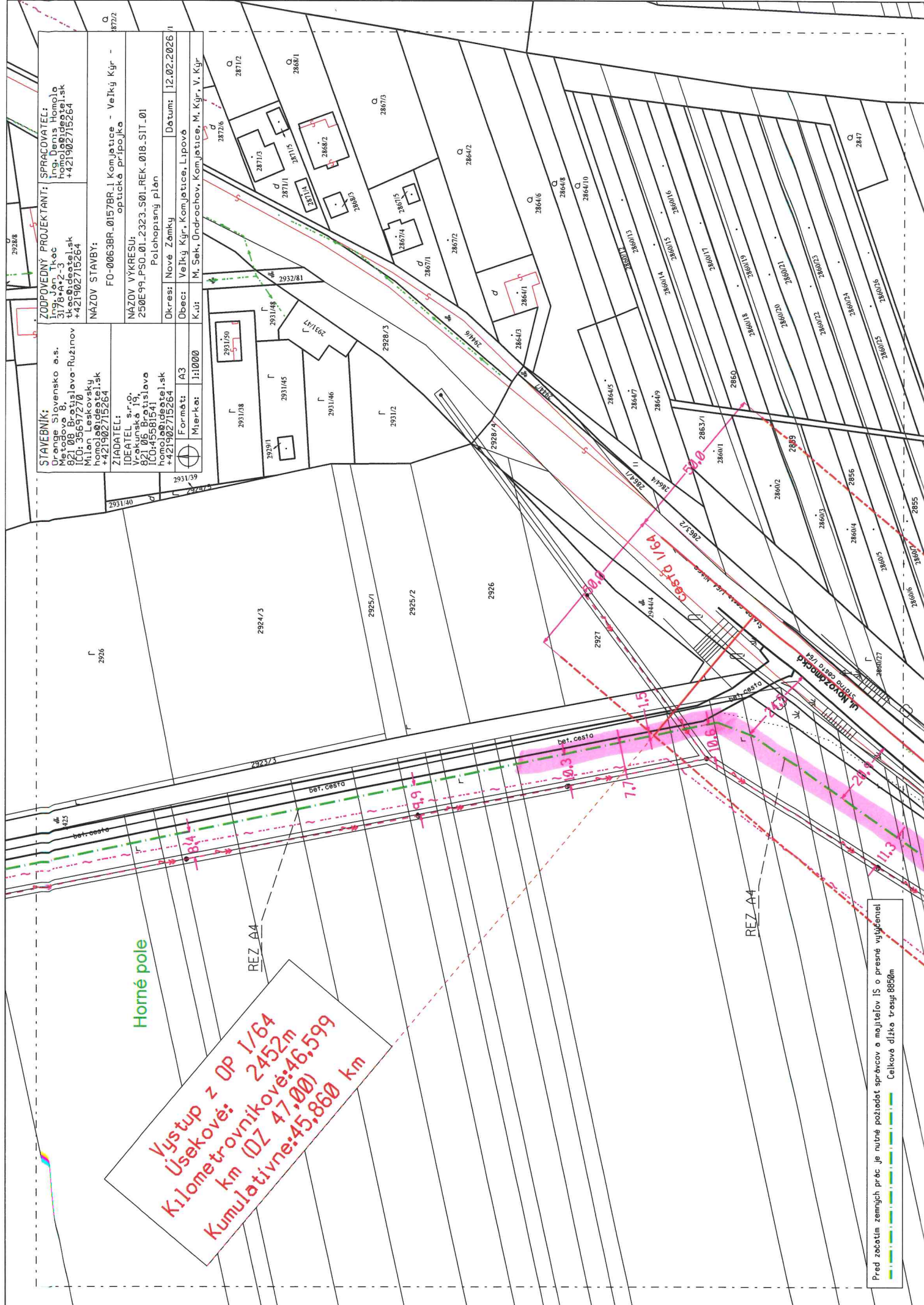
2722/6

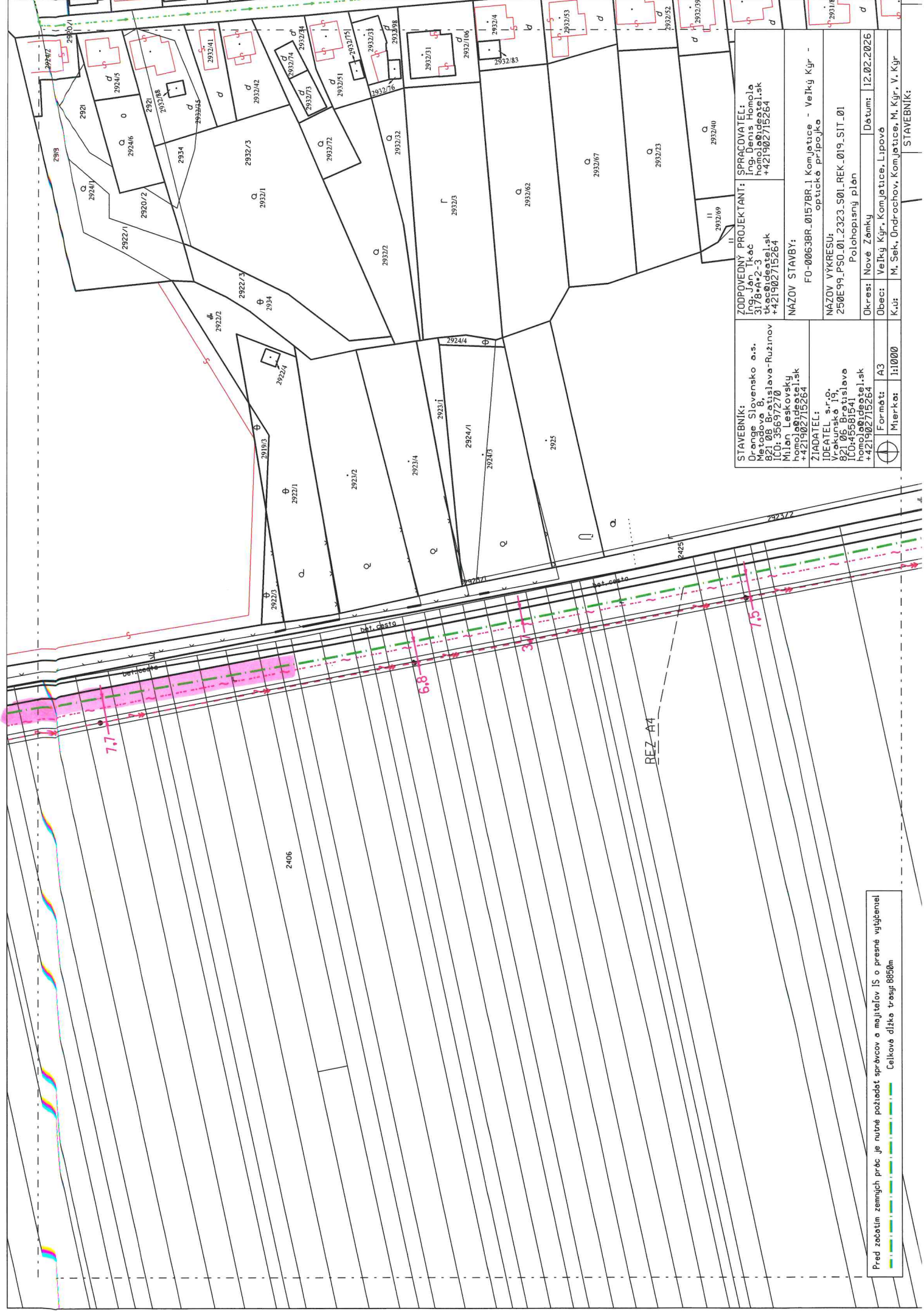
STAVEBNÍK: Mesto Slovensko a.s. Mesto Slovensko 821 08 Bratislava-Ružinov IČO: 35697270 Milan Leskovič homolab@ideatel.sk +421902715264	ZODPOVEDNÝ PROJEKTANT: Ing. Denis Homola homolab@ideatel.sk +421902715264
MAZOV STAVBY: FO-0063BR-0157BR-1 Komjatice - Veľký Kýr - optická prípojka	MAZOV VÝKRESU: 250E99_PSO.01.2323.S01.REK.018.SIT.01 Polohopisný plán
ZIADATEL: IDEATEL s.r.o. Vrckunská 19, 821 06 Bratislava IČO: 45581541 Gábor Homoláč +421902715264	Datum: 12.02.2026
Formát: A3 Mierka: 1:1000	Oblasť: Veľký Kýr, Komjatice, Lipová K.ú.: M. Sek, Ondr-ochov, Komjatice, M. Kýr, V. Kýr

Horné pole

Výstup z OP I/64
Úsekové: 2452m
Kilometrovnikové: 46,599
km (DZ 47.00)
Kumulatívne: 45,860 km

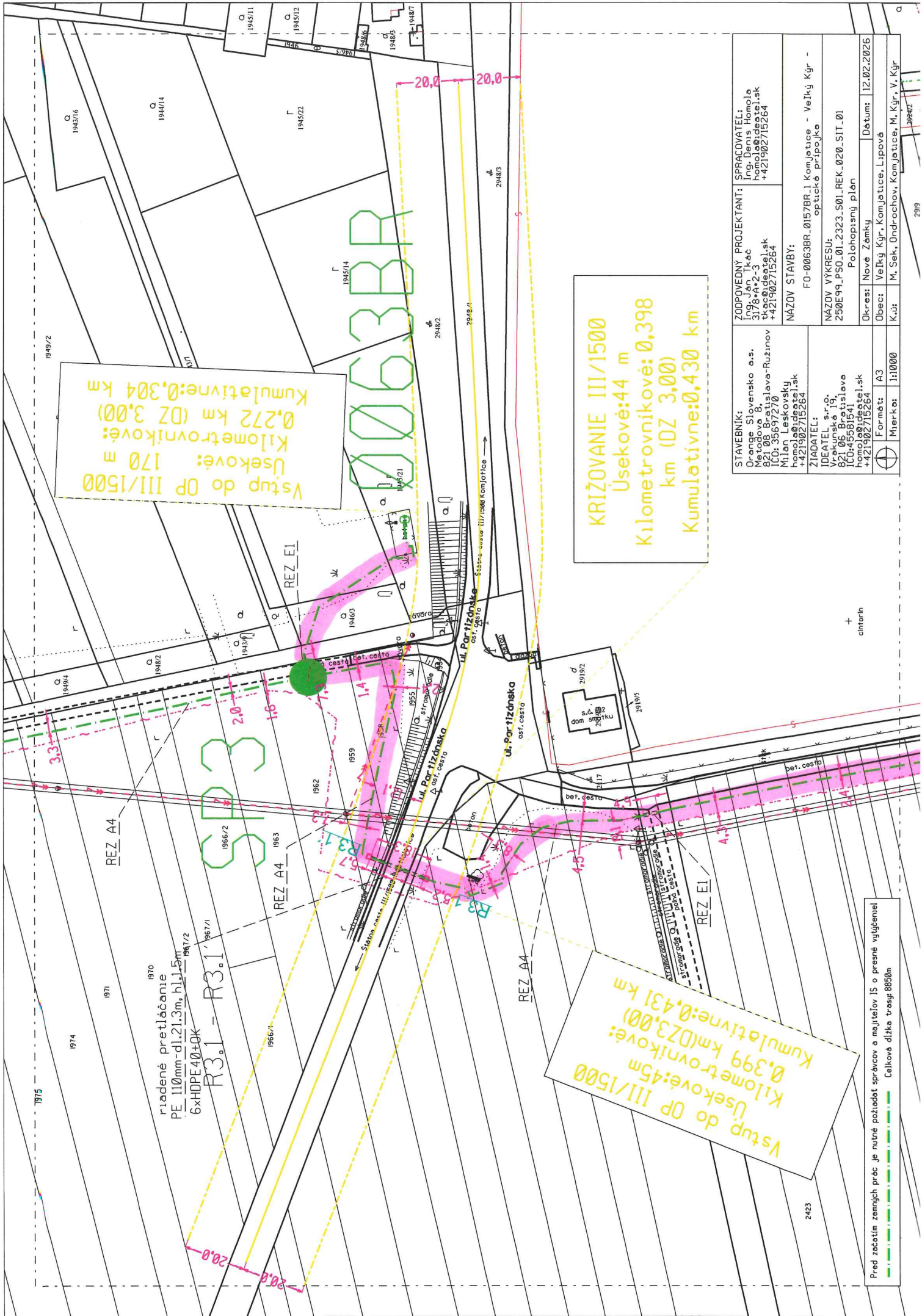
Pred zhotovením zeminých prác je nutné požadovať správcov a majiteľov IS o presné vyčistení
 Celková dĺžka tras: 8850m





STAVEBNÍK: Drange Slovensko a.s. Bratislava 6, Bratislava-Ruzinov IČO: 35697270 Milan Leskovský homolaj@ideotei.sk +421902715264	ZODPOVEDNÝ PROJEKTANT: Ing. Jelis Homola Bratislava 2-3 tkac@ideotei.sk +421902715264	SPRACOVATEĽ: Ing. Jelis Homola Bratislava 2-3 tkac@ideotei.sk +421902715264
ZIADATEĽ: Vrakunská 19 821 06 Bratislava IČO: 45581541 homolaj@ideotei.sk +421902715264	NÁZOV STAVBY: FO-00638R-01578R-1 Komjatice - Veľký Kýr - optické pripojko	NÁZOV VÝKRESU: 250E99_P50_01-2323-S01_REK_019_SIT_01 Polohopisný plán
Formát: A3 Mierka: 1:1000	Datum: 12.02.2026 Obec: Veľký Kýr, Komjatice, Lipová Kúš: M. Sek, Ondrochov, Komjatice, M. Kýr, V. Kýr	STAVEBNÍK:

Pred zhotovením zemných prác je nutné pozrieť správcov o majiteľov IS o presné výtčnení.
 Celková dĺžka trasy: 8850m



Vstup do OP III/1500
 Úsekové: 170 m
 Kilometrovnikové:
 0,272 km (DZ 3,00)
 Kumulatívne: 0,304 km

KRÍŽOVANIE III/1500
 Úsekové: 44 m
 Kilometrovnikové: 0,398
 km (DZ 3,00)
 Kumulatívne: 0,430 km

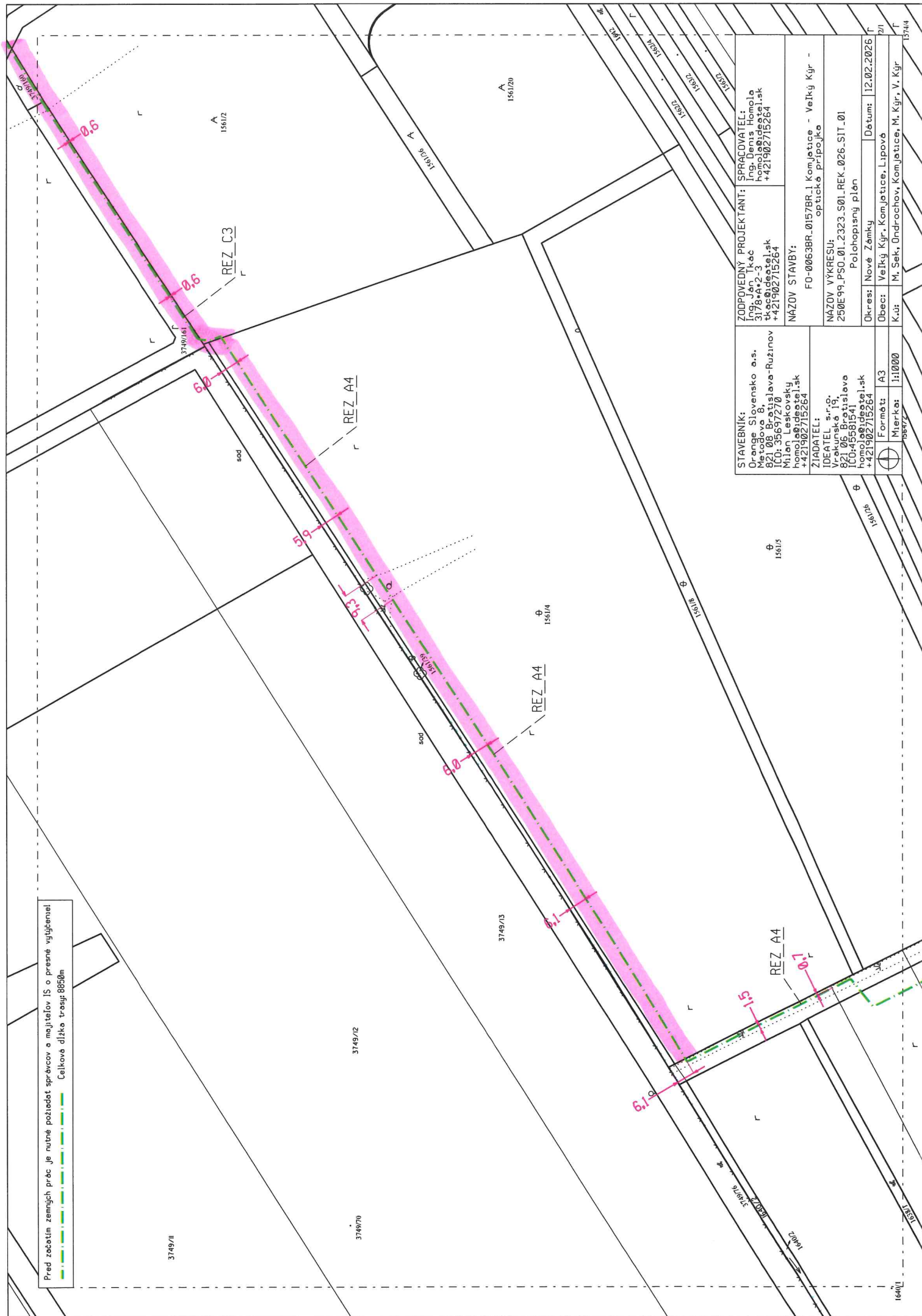
Vstup do OP III/1500
 Úsekové: 45m
 Kilometrovnikové:
 0,399 km (DZ 3,00)
 Kumulatívne: 0,431 km

1970
 riadené pretlačovanie
 PE 110mm-dl.21.3m, hl.1,5m
 6xHDPE40+OK
 R3.1 - R3.1
 1967/1

Pred začatím zemných prác je nutné požiadať správcov a majiteľov IS o presné vytyčenie!
 Celková dĺžka trasy: 8950m

STAVEBNÍK: Orange Slovensko a.s. Vrútna, Ján Tkáč 3178+A+2-3 821 06 Bratislava-Ružinov ICD: 35697270 Miloš Leskovský homol@ideatel.sk +421902715264	ZODPOVEDNÝ PROJEKTANT: Ing. Ján Tkáč Ina. Denis Homola homol@ideatel.sk +421902715264
ZIADATEL: IDEATEL s.r.o. Vrútna 19, 821 06 Bratislava ICD: 45581541 homol@ideatel.sk +421902715264	NAZOV STAVBY: FO-0063BR-0157BR.1 Kom. jectace - Veľký Kýr - optické pripojenie
Formát: A3 Mierka: 1:1000	NAZOV VÝKRESU: 250E99_PSO.01_2323_S01.REK_020_SIT_01 Polohopisný plán
	Dátum: 12.02.2026
	Obec: Veľký Kýr, Komjotice, Lipová
	K.ú: M. Sek., Ondrochov, Komjotice, M. Kýr, V. Kýr

Pred zabetím zemných prác je nutné požadovať správcov a majiteľov IS o presné vytyčenie!
 Celková dĺžka trasy: 8850m



STAVEBNÍK: Orange Slovensko a.s. IČO: 31784233 821 08 Bratislava-Ružinov IČO: 35657270 Milen Leskovský homole@ideatel.sk +421902715264	ZODPOVEDNÝ PROJEKTANT: Ing. Ján Tkáč 31784233 tkac@ideatel.sk +421902715264	SPRACOVATEL: Ing. Denis Homola homole@ideatel.sk +421902715264
ZIADATEL: IDEATEL s.r.o. Vrckunská 19, 821 06 Bratislava IČO: 45681541 homole@ideatel.sk +421902715264	NAZOV STAVBY: FO-0063BR-0157BR-1 Komjatice - Veľký Kýr - optické pripojko	NAZOV VYKRESU: 250E99_PSO_01_2323_S01.REK_026_S1T_01 Polohopisný plán
Formát: A3	Dátum: 12.02.2026	Okres: Nové Zámky
Mierka: 1:1000	Obec: Veľký Kýr, Komjatice, Lipová	Kúž: M. Seky, Ondrochov, Komjatice, M. Kýr, V. Kýr
		15744

Pred zhotovením zemných prác je nutné požadovať správcov a majiteľov IS o presné vytyčenie!
 Celková dĺžka trasy: 8850m

3749/15

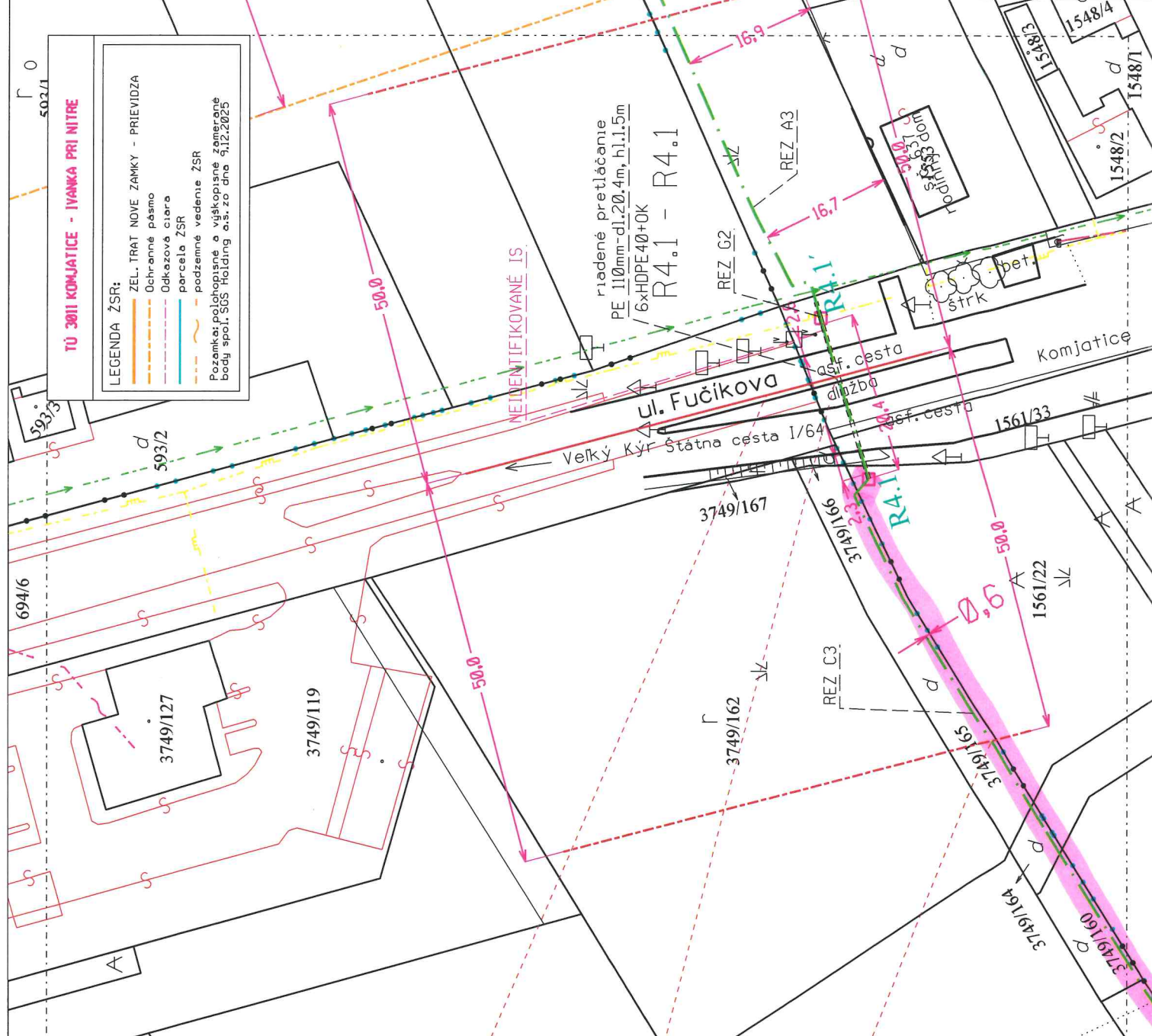
Vstup do OP I/64
 Úsekové: 540 m
 Kilometrovnikové: 49,257 km (DZ 49,00)
 Kumulatívne: 48,542 km

KRIŽOVANIE I/64
 Úsekové: 530 m
 Kilometrovnikové: 49,247 km (DZ 49,00)
 Kumulatívne: 48,532 km

Vystup z OP I/64
 Úsekové: 520 m
 Kilometrovnikové: 49,237 km (DZ 49,00)
 Kumulatívne: 48,522 km

3749/163

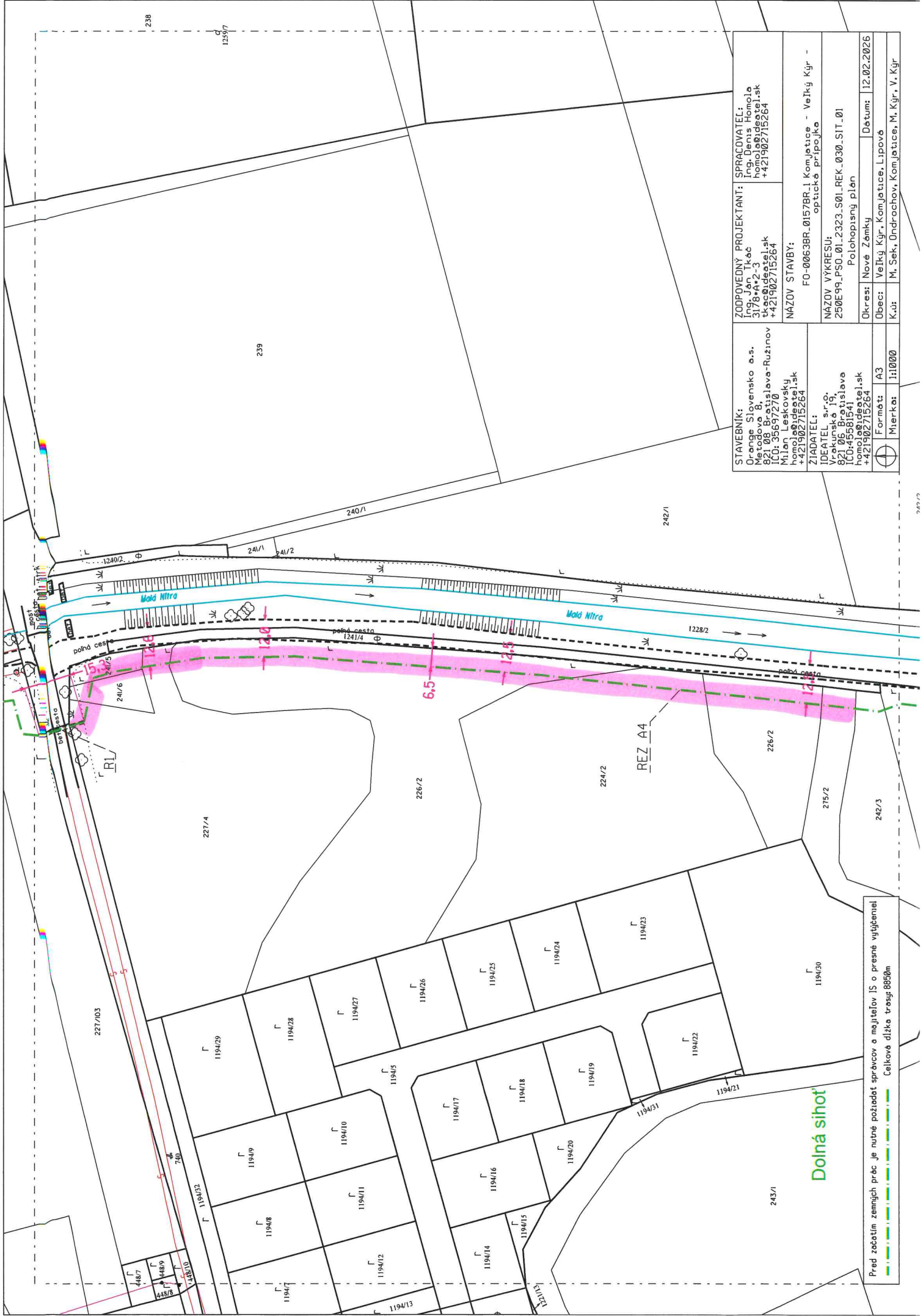
STAVEBNÍK: Orange, Slovensko a.s. 821 08 Bratislava-Ružinov IČO: 35697270 Milan Leskovičský homola@ideotei.sk +421902715264	ZODPOVEDNÝ PROJEKTANT: Ing. Jan Tkáč 3178/Ar2-3 tkac@ideotei.sk +421902715264	SPRACOVATEĽ: Ing. Denis Homola homola@ideotei.sk +421902715264
ZIADATEĽ: IDEATEL s.r.o. Vrckunská 19, 821 06 Bratislava IČO: 4581541 homola@ideotei.sk +421902715264	NAZOV STAVBY: FO-0063BR-0157BR-1 Komjatice - Veľký Kýr - optická prípojka	NAZOV VYKRESUJ: 250E99_PSO_01_2323_S01_REK_027_SIT_01 Polohopisný plán
Formát: A3 Mierka: 1:500	Datum: 12.02.2026	Obec: Veľký Kýr, Komjatice, Lipová Kúš: M. Sek, Ondrochov, Komjatice, M. Kýr, V. Kýr



TU 3011 KOMJATICE - IVANKA PRI NITRE

LEGENDA ŽSR:
 ZEL. TRAT NOVE ZAMKY - PRIEVIDZA
 Ochranné pásmo
 Odkazová čiara
 parcela ŽSR
 podzemné vedenie ŽSR

Poznamka: polohopisné a vyškopicné zameranie body spojit. S05 Hotáňing a.s. zo dňa 11.12.2025



STAVEBNÍK: Orange Slovensko a.s. Orange Slovakia, s.r.o. 821 006 Bratislava IČO: 45581541 homole@ideatel.sk +421902715264	ZODPOVEDNÝ PROJEKTANT: Ing. J. Koc 3178042-3 koc@ideatel.sk +421902715264	SPRACOVATEL: Ing. J. Koc 3178042-3 koc@ideatel.sk +421902715264
IDEÁTEL: Vrckunská 19 821 006 Bratislava IČO: 45581541 homole@ideatel.sk +421902715264	NAZOV STAVBY: FO-0063BR-0157BR-1 Kompletace - Veľký Kýr - optické pripojenie	
FORMÁT: A3 Mierka: 1:1000	OKRES: Nové Zámky OBEC: Veľký Kýr, Komjatice, Lipová DÁTUM: 12.02.2026	

Pred začatím zemných prác je nutné požiť správcov a majiteľov IS o presné vyčistení
Celková dlhá trasa 8850m

Dolná síňohť