


















-  HRANICA PAMIATKOVÉHO ÚZEMIA
-  NAVRHOVANÁ HRANICA PAMIATKOVÉHO ÚZEMIA
-  PLOCHY, NA KTORÝCH SÚ SITUOVANÉ NKP
-  NEHNUTEČNOSTI S PAMIATKOVOU HODNOTOU
-  NEHNUTEČNOSTI REŠPEKTUJÚCE PAMIATKOVÉ HODNOTY ÚZEMIA
-  NEHNUTEČNOSTI NERESPEKTUJÚCE PAMIATKOVÉ HODNOTY ÚZEMIA
-  PLOCHY NA KTORÝCH PREBIEHA VÝSTAVBA
-  NAVRHOVÉ PLOCHY A OBJEKTY RODINNÝCH DOMOV A PENZIÓNOV V ZMYSLE ÚPD OBCE ŽDIAR
-  REZERVNÉ PLOCHY A OBJEKTY RODINNÝCH DOMOV A PENZIÓNOV V ZMYSLE ÚPD OBCE ŽDIAR
-  ZELEŇ, LÚK A PASIENKOV (POĽNOHOSPODÁRSKY PÔDNÝ FOND)
-  BREHOVÉ PORASTY
-  TIENIACE STROMY
-  REZERVNÉ PLOCHY
-  CHRÁNENÉ DIALKOVÉ POHEADY NA PAMIATKOVÉ ÚZEMIE
-  CESTNÁ KOMUNIKÁCIA
-  VODNÉ TOKY
-  NARUŠENÝ STAVEBNO-TECHNICKÝ STAV

<b>KRAJSKÝ PAMIATKOVÝ ÚRAD PREŠOV</b>			
Horná 116, 080 01 Prešov			
Vypracoval: <b>Ing. arch. Bujnová, Ing. Semanová</b>	Dátum:	2007-09	
Kreslil: <b>Ing. arch. Figlár, Ing. Knapik</b>			
<b>Pamiatkové rezervácie ľudovej architektúry v Ždiari</b>			Výkres č. <b>2A</b>
HORNÝ KONEC			
Výkres: <b>Zásady ochrany pamiatkového územia</b>			Mierka: 1:1000