

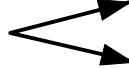
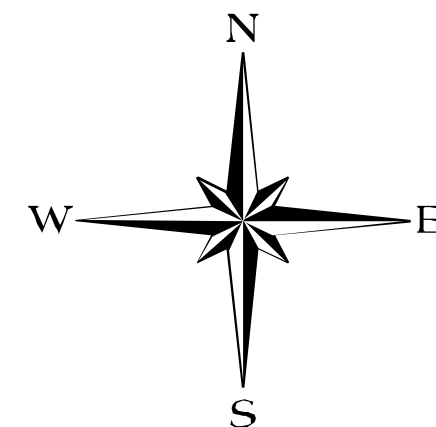


PAMIATKOVÁ ZÓNA POLICHNO

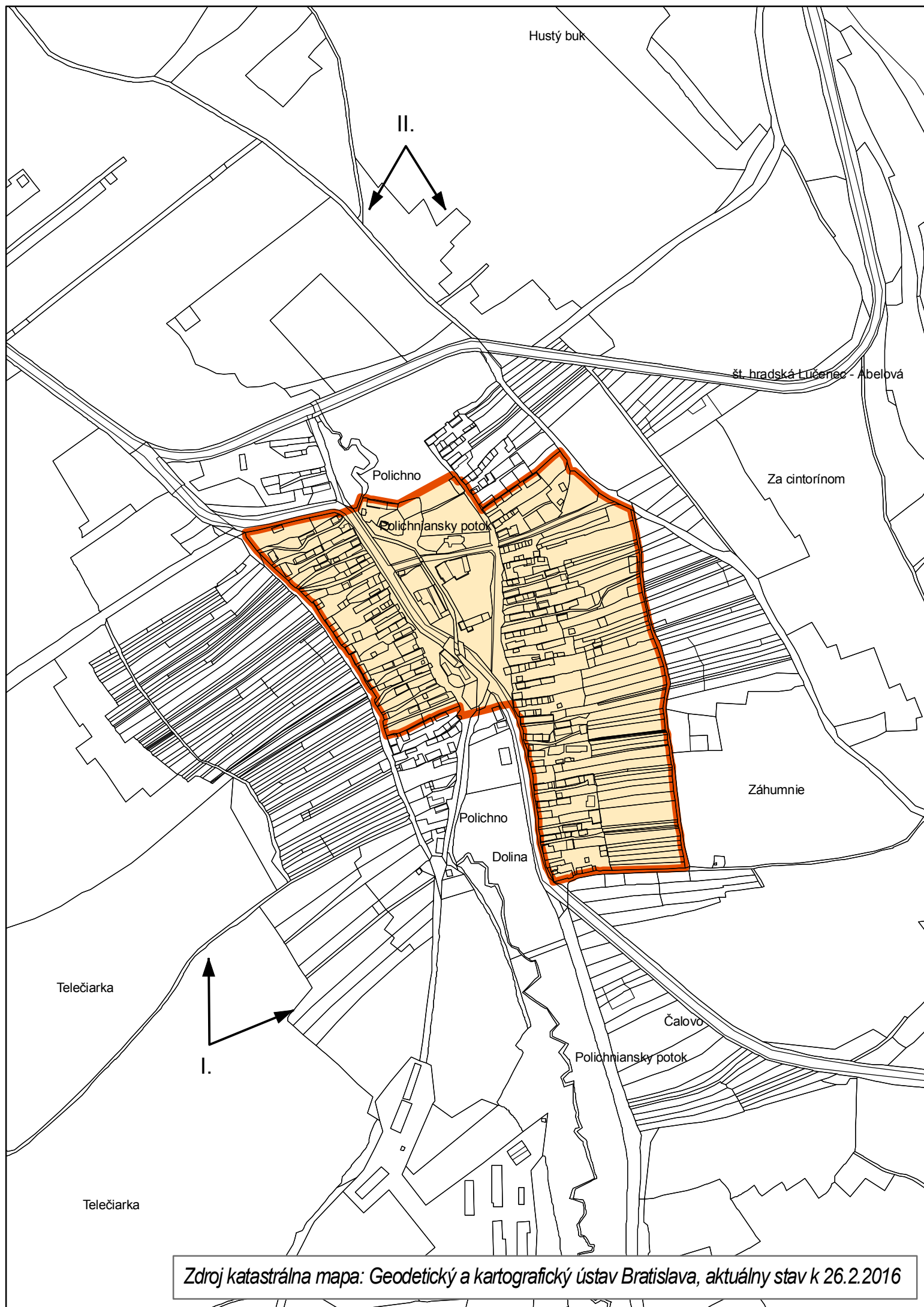
LEGENDA

-  hranica pamiatkového územia
-  pamiatkové územie
-  chránené diaľkové pohľadové uhly na pamiatkové územie



poznámka: neoddeliteľnou súčasťou výkresu je textová časť

Riaditeľka KPÚ B.Bystrica: Ing. arch. Zuzana Klasová	KRAJSKÝ PAMIATKOVÝ ÚRAD BANSKÁ BYSTRICA		
Zodpovedný riešiteľ: Mgr. Andrea Moravčíková			
Spoluriešitelia:	Mgr. Gabriela Brežňanová PhD. Ing. Agáta Bystrianská Mgr. Katarína Damjanovová	Ing. Anna Fatureová Ing. Ladislav Huňavý Ing. arch. Silvia Pavlová	
Názov:	ZÁSADY OCHRANY PAMIATKOVÉHO ÚZEMIA PAMIATKOVÁ ZÓNA POLICHNO		
Výkres:	Širšie vzťahy	Formát: 2 x A4	Dátum: 12/2016
Autor výkresu:	Ing. Ladislav Huňavý Ing. arch. Hana Kasová	Mierka: 1:5 000	Číslo výkresu: II.3



Zdroj katastrálna mapa: Geodetický a kartografický ústav Bratislava, aktuálny stav k 26.2.2016