1. Hlohová ulica:

Pohľad z ul. Pod Beranom na nárožný dom č. 1 patriaci do Hlohovej ulice, ďalej objekty námestia č. 22 a 21 , v pozadí veža Kostola sv. Michala, po.r.1918 (internet)

Hlohová 1, časť fasády orientovaná do námestia, po.r.1918 (internet)

Pohľad na Hlohovú ulicu smerom k synagóge, v popredí studňa, po r.1918 (internet)

Hlohová ulica, pohľad smerom do námestia, po r. 1918 (internet)

Hlohová ul. smerom do námestia, v pozadí synagóga, po r.1918 (internet)

Južný koniec západnej strany Hlohovej ulice, vpravo synagóga, z konca 19.st. (internet)

Hlohová 4, stará radnica, koniec. 19. st. (archív Országos Széchényi Könyvtár, Budapešť)

Južný koniec západnej strany ulice, po r.1920 (archív PUSR)

Pohľad na južný koniec západnej strany Hlohovej ul., r.1977 (archív PUSR)

Nárožný dom, Hlohová 1, r.1993 (archív PUSR)

Pohľad na južný koniec Hlohovej ul., r.1993 (archív PUSR)

Pohľad na hlavnú fasádu synagógy, r.1977(archív PUSR)

Hlohová ul. so synagógou, r.1977 (archív PUSR)

Pohľad na zástavbu so synagógou, r.1977 (archív PUSR)

Južná časť východnej fronty Hlohovej ulice č.27 -17, r.1993 (archív PUSR)

Pohľad z veže kostola na južný koniec západnej strany Hlohovej ulice, r.1993 (archív PUSR)

2. Kamenná ulica

Kostol sv. Ducha pri pohľade z Kamennej ulice, r.1993 (archív KPU TT)

Kamenná ulica od východu, 2pol. 20 st.(archív Vlastivedného múzea HC)

Pohľad na Kamennú ulicu z východu, 2.pol.20.st.(Štátny archív v Bratislave - pobočka Trnava)

3. M.R. Štefánika

Pohľad na ulicu smerom do námestia, v pozadí veža Kostola sv. Michala, do r.1918 (internet)

Pohľad na Novú ulicu (dnešnú Štefánikovu) smerom do námestia, po r. 1918 (internet)

Ulica pri pohľade smerom do námestia, vľavo komíny hlavnej budovy Sladovne, 2.pol.20.st. (archív PUSR)

Meštianska škola na dnešnej Štefánikovej ulici, do r.1918 (internet)

Západná strana Štefánikovej ulice s dvojpodlažnou budovou meštianky, po r.1918 (archív Vlastivedného múzea v Hlohovci)



Pohľad na hlavnú a severnú fasádu meštianskej školy, po r.1918 (internet)

Meštianska škola (dnes ZŠ, M.R.Štefánika 30), do r.1918 (internet)

Meštianska škola na Štefánikovej ulici, r.1925 (archív PUSR)

Pohľad na budovu Okresného úradu, r.1934 (internet)

Pohľad na hlavnú fasádu meštianky (dnes ZŠ, M.R. Štefánika 30), po r. 1920 (archív PUSR)

Pohľad z námestia na Štefánikovu ulicu, po r.1930 (archív PUSR)

budova Okresného úradu (dnes Mestský úrad, M.R. Štefánika 1), po r. 1930 (archív PUSR)

Vackov dom, dnešná Štefánikova ul. 25, 2.pol.20.st. (archív Vlastivedného múzea v Hlohovci)

Východná strana Štefánikovej ulice č.11, 13, 15, 17, 19, 21, 23, 25, r.1993(archív PUSR)

Západná strana Štefánikovej ulice č. 16, 18,20, r.1993(archív PUSR)

Západná fronta Štefánikovej ulice, č. 30, 28, 26, 24, 22,20, r.1993 (archív PUSR)

Štefánikova ulica smerom z námestia, vľavo parkovisko (dnes Dom služieb), v pozadí františkánsky kostol a kláštor, r.1977 (archív PUSR)

4. Námestie sv. Cyrila a Metoda

Špitálik s kostolom sv. Ducha, vpravo objekt Pod Beranom 4, 1. pol. 20.st. (archív PU SR)

Špitálik s Kostolom sv. Ducha, prvá pol. 20.st. (archív PU SR)

Pohľad na Kostol sv. Ducha z námestia, 1.pol. 20.st. (archív PU SR)

Kostol sv. Ducha a špitál, hlavný pohľad z námestia, r. 1971(archív PU SR)

Pohľad na hlavnú fasádu Špitálika, v popredí súsošia, r.1971(archív PU SR)

Kostol sv. Ducha a pohľad do Kamennej ulice, r.1977 (archív PU SR)

Špitálik, hlavná fasáda, v popredí súsošia, r.1977(archív PU SR)

Pohľad na Špitálik a súsošia, r.1977 (archív PU SR)

Špitál , hlavná fasáda, vľavo výškový objekt Slobodárne, r.1993 (archív KPU TT)

5. Námestie sv. Michala

Pohľad zo zámku na Kostol sv. Michala, r.1905 (internet)

Kostol sv. Michala, do r.1918 (internet)

Kostol sv. Michala zo severnej strany námestia, 1.pol.20st. (archív Vlastivedného múzea v Hlohovci)

Kostol sv. Michala z južnej strany námestia, po r.1939 (archív Vlastivedného múzea v Hlohovci)

Kostol sv. Michala a Kaplnka sv. Anny z juhu, do r.1918 (internet)

Námestie s kostolom, kaplnkou a vpravo Súsošie Najsvätejšej Trojice, do r.1918 (internet)

Pohľad na námestie z ulice SNP, do r.1918 (internet)

Námestie z ulice SNP, po.r.1918 (internet)

Námestie z ulice SNP, po.r.1918

Kostol sv. Michala zo východu, 20-te roky 20st. (archív KPU TT)

Námestie s kostolom a súsoším sv. Trojice, 30-te roky (archív PUSR)

Kostol sv. Michala a Kaplnka sv. Anny, 30-te roky 20.storočia (internet)

Thomas Ender, kresba námestia z konca 19.st. Kostol sv. Michala, r.1931, (internet)

Kostol počas opráv, r.1930 (archív PUSR)

Kostol sv. Michala, r.1931, (archív PUSR)

Námestie pri pohľade z východu, 40-te roky 20.storočia, (archív PUSR)

Námestie pri pohľade z východu, 40-te roky 20.storočia, (archív PUSR)

Kaplnka sv. Anny, pohľad z východu, r.1971 (archív PUSR)

Kostol a kaplnka, pohľad z juhu, r.1971 (archív PUSR)

Kostol sv. Michala, hl. portál, 1972 (archív PUSR)

Kaplnka sv. Anny, Kostol sv. Michala, 1972 (archív PUSR)

Kostol sv. Michala, hlavný vstupný portál, 1972 (archív PUSR)

Kostol sv. Michala, hlavný vstupný portál s operákom, r. 1972, (archív PU SR)

Vstupný portál kostola sv. Michala, r. 1972, (archív PU SR)

Južná strana námestia, po r.1918 (internet)

Južná strana námestia, po r.1918 (internet)

Južná strana námestia, v popredí objekt starej lekárne (dom č. 26), do r.1939 (archív PUSR)

Južná strana námestia, do r. 1918 (internet)

Hlohovec, hotel Jeleň, juhovýchodné vyústenie námestia, do r. 1918 (internet)

Pomník SNP a oslobodenia, v pozadí dom č. 30 južnej strany námestia a pohľad do Podzámskej ulice, r.1960 (archív PUSR)

Juhovýchodné vyústenie námestia z veže kostola, r.1977, (archív PUSR)

Námestie pri pohľade z východu, do r.1918 (internet)

Námestie z východu, do r.1918 (internet)

Námestie s pohľadom do ul. Pod Beranom, do r.1918 (internet)

Južná strana námestia s kostolom a pohľadom do ul. Pod Beranom, po r. 1920 (internet)

Námestie s pamätníkom padlých a pohľadom na južnú stranu námestia, 40-te roky 20.st. (archív PUSR)

Pohľad na historickú uličku južnej strany námestia, vpravo dom č.26, r.1970 (archív PUSR)

Historická ulička južnej strany námestia pri pohľade do námestia, r.1977 (archív PUSR)

Historická ulička južnej strany námestia pri pohľade z námestia, r.1977 (archív PUSR)

Juhozápadné vyústenie námestia s pohľadom do ul. Pod Beranom, vľavo domy č. 25-23, r.1970 (archív PUSR)

Južné domoradie č. 23-28, r.1970 (archív PUSR)

Južná strana námestia, domy č. 28-30, r.1993 (archív PUSR)

Domč. 28 na južnej strane námestia s pohľadom na starý Hlohovec a zámok,r. 1977 (archív PUSR)

Domy č. 27 a 26 na južnej strane námestia lemujúcu historickú uličku, r.1993 (archív PUSR)

Domy č. 27-25 južnej strany námestia s historickou uličkou, r.1993 (archív PUSR)

Južná strana námestia, domy č. 30- 23, r.1977 (archív PUSR)

Pohľad vpravo na nárožný dom západnej strany námestia (dnes dom č. 21), po.r.1918 (internet)

Pohľad do námestia z juhozápadného kúta námestia, po r.1918 (internet)

Pohľad na kostol z juhozápadného kúta, po r.1918 (internet)



Pohľad na kostol a východnú stranu námestia z juhozápadného kúta, do r.1918 (internet)

Pohľad do námestia z juhozápadného kúta, po r.1918 (internet)

Pohľad do námestia z juhozápadného kúta, po r.1918 (internet)

Budovy námestia (nárožný dom patriaci do Hlohovej ulice, ďalej domy č. 22 a 21) z ul. Pod Beranom, v pozadí veža Kostola sv. Michala, po.r.1918 (internet)

Pohľad do námestia z Ul. Pod Beranom, po r.1918, (internet)



Pohľad na západnú fasádu domu č.23, r.1993 (archív KPU TT)

východná strana námestia, r.1917, (internet)

východná strana námestia, r.1904 (internet)

východná strana námestia, po r.1918 (internet)

východná strana námestia, do r.1918 (internet)

Hotel zlatý Jeleň, r.1902, (internet)

Galgóc, hotel zlatý jeleň, r.1901, (internet)

skosené nárožie hotela Jeleň (dnes dom č. 1) smerom z Podzámskej ulice, vedľa Podzámska č. 2 a 4, do r. 1918 (internet)

Hlavná fasáda hotela Jeleň, dom č. 1, r. 1971 (archív PUSR)

Časť hlavnej fasády hotela jeleň s prejazdom, r.1960 (archív PUSR)

dvorová južná fasáda hotela jeleň, r.1960, (archív PUSR)

Časť východnej a južnej dvorovej fasády hotela Jeleň, r.1960, (archív PUSR)

Súbor troch pohľadníc (východná a južná strana námestia, zámok), r.1899 (archív vlastivedného múzea v Hlohovci)

Východná strana námestia, objekt radnice r.1904, (internet)

Východná strana námestia, domy 7-2, do r. 1918 (internet)

Východná strana námestia, do r. 1918 (internet)

dnešná radnica, Námestie sv. Michala 3, r.1960, (archív PUSR)

Dnešná radnica, Námestie sv. Michala 3, r.1971, (archív PUSR)



Časť východnej a severnej strany námestia, do r. 1918, (internet)

Časť severnej strany námestia v pokračovaní do dnešnej ul. SNP , po r. 1918, (internet)

Severovýchodný kút námestia, 20-te roky 20.storočia, (internet)

Kaplnka sv. Anny s pohľadom na východnú stranu námestia, 1.pol.20st., (archív PUSR)

Pohľad na domy severnej a východnej strany námestia pri vyústení do ul. SNP, 60-te roky 20.storočia (archív PUSR)

Pri výstavbe domu Obuvi, dnešný dom č. 5, 30-te roky 20.st. (archív Vlastivedného múzea v Hlohovci)

Východná strana námestia, domy č. 5-1, r.1960, (archív PUSR)

Východná a časť severnej strany námestia, r.1977, (archív PUSR)

Východná strana námestia, r.1993 (domy č.3,2,1) (archív PUSR)

Východná strana námestia, r.1993 (domy č.2-7) (archív PUSR)

východné domoradie námestia č. 6-3, r.1977, (archív PUSR)

Kaplnka s východnou stranou námestia, r.1990, (archív PUSR)

Vyústenie námestia smerom do ul. SNP, r.1960, (archív PUSR)

Severovýchodné vyústenie námestia, r.1977, (archív PUSR)

Severná a časť východnej strany námestia, po r.1918, (internet)

Severná strana námestia, po r.1918, (internet)

Severná strana námestia, po r.1918, (internet)

Severná strana námestia so súsoším sv. trojice, do r.1918, (internet



severná strana námestia, do r. 1918, (internet)

Severná strana námestia, do r.1918, (internet)

Časť severnej strany námestia s pohľadom na synagógu a nárožný dom západnej strany námestia (dnes dom č. 19), do r.1918, (internet)

Časť severnej strany námestia s pohľadom na synagógu, do r.1918, (internet)

Severná strana námestia s pohľadom v pozadí na synagógu, po r.1918, (internet)

Severná strana námestia s vyústením na Štefánikovu ulicu, po r. 1918, (internet)

Časť severnej strany námestia, domy č. 10-8, 20-te roky 20.storočia, (archív KPU TT)

Vyústenie námestia do ul. SNP, medzi r.1924-27, (archív Vlastivedného múzea v Hlohovci)

Námestie sv. Michala č. 9, z výstavby domu okolo r.1924, (archív Vlastivedného múzea v Hlohovci)

Severná strana námestia, domy č. 11-8, r.1938 (archív PUSR)

Severná strana námestia domy č.13-10, r.1977, (archív PUSR)

Severná fronta námestia (č.8-13), r.1993, (archív KPU TT)

Severná fronta námestia (č.12-8), r.1993, (archív KPU TT)

Severné domoradie námestia č. 10-8, r.1966, (internet)

Severná strana námestia, 2.pol.20.storočia, (archív PUSR)

Severná strana námestia (č.13-8), v popredí okresný dom, r.1993, (archív PUSR)

Severná strana námestia (č.13-8), v popredí okresný dom, r.1993, (archív PUSR)

Nárožný dom námestia č. 19 s pohľadom na parkovisko (dnes Dom služieb), r.1977, (archív PUSR)

Súsošie Piety pred vstupom do kostola, r.1977 (archív PUSR)

Súsošie sv. Floriána, r.1977(archív PUSR)

Socha vinohradníčky na námestí pred objektom č. 20, r.1960 (archív PUSR)

Socha vinohradníčky na námestí, r.1977 (archív PUSR)

6. Pod Beranom

Pohľad na ulicu, vľavo budova býv. fraštackej banky, do r.1918 (internet)

Budovy námestia z ul. Pod Beranom, veža Kostola sv. Michala, po.r.1918 (internet)

Pohľad na ulicu smerom do námestia s Kostolom sv. Michala, po r.1918 (internet)

Pohľad na ulicu smerom do námestia, po r.1918 (internet)

Pohľad na ulicu v pozadí s kostolom, r.1920 (internet)

Ulica Pod Beranom pri pohľade do námestia, po r.1920 (archív PUSR)

Pohľad na ulicu smerom do námestia, v strede veža Kostola sv. Michala, r. 1977 (archív PUSR)



Ulica Pod Beranom s pohľadom na objekt námestia č. 23, pred ním asanovaná plocha po staršom objekte, r.1993 (archív PUSR)

Pod Beranom č.4 a 2, r.1993 (archív PUSR)

Pod Beranom č.4 a 2, r.1977 (archív PUSR)

Pohľad na ulicu smerom do námestia, veža Kostola sv. Ducha a Kostola sv. Michala, po r.1918 (internet)

Ulica Pod Beranom smerom do námestia, po r.1918 (internet)

Ulica Pod Beranom smerom do námestia, r.1977 (archív PUSR)

Ulica pri pohľade z námestia, vpravo budova býv. súdu (Pod Beranom 4), 1.pol.20st. (archív Vlastivedného múzea v Hlohovci)

Budova býv. Fraštackej banky (Pod Beranom 2), po r.1918 (internet)

Objekt Pod Beranom 2, r.1993 (archív PUSR)

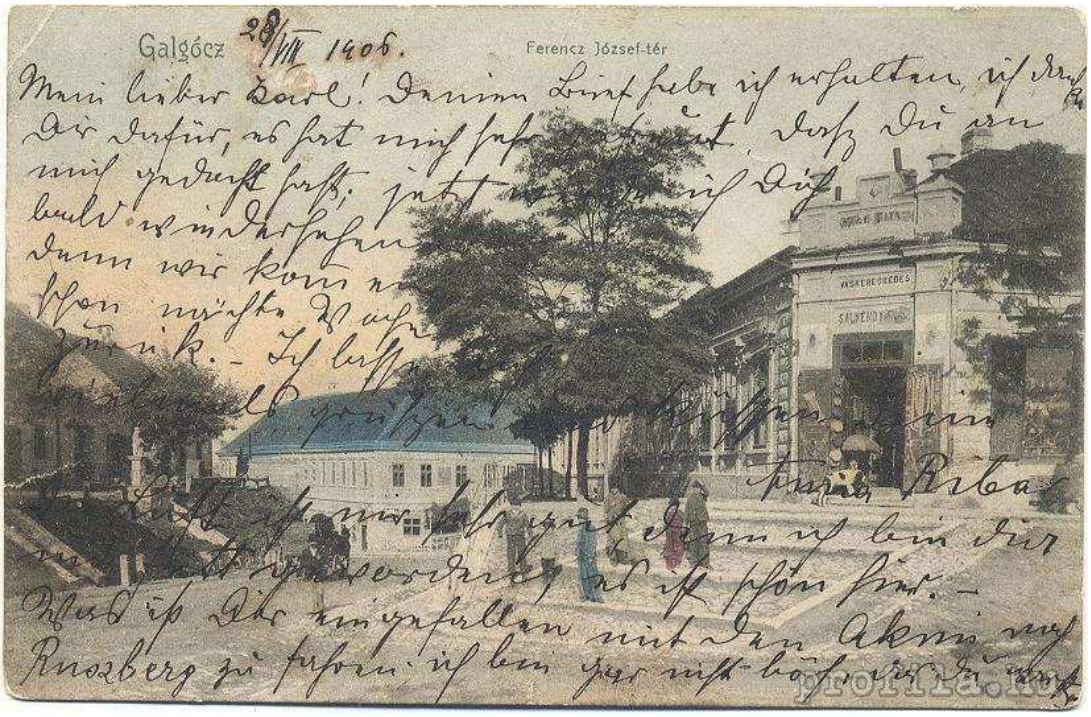

Námestie s pohľadom na budovu býv. banky, r. 1906 (internet)



Námestie s pohľadom na ulicu Pod Beranom, r.1907 (internet)

Pohľad z námestia na nárožnú budovu býv. Fraštackej banky, vedľa nej budova starej radnice, zač.20st. (archív PUSR)

7. Podzámska ulica

Pohľad na Podzámsku ulicu z námestia, do r.1918 (internet)

Pohľad na ulicu z námestia, do r.1918 (internet)

Podzámska 2 smerom do námestia, skosené nárožie hotela Jeleň, do r. 1918 (internet)

Pohľad na Podzámsku ulicu zo severu, do r.1918 (internet)

Pohľad z námestia na ulicu zo zač.20 st. (internet)

Podzámska ulica s pohľadom na Kostol sv. Michala, do r. 1918 (internet)

Podzámska ulica pri pohľade do námestia, do r. 1918 (internet)

Podzámska ulica okolo r.1923 (internet)

Pohľad z námestia na Podzámsku ulicu, zač. 20st., v popredí kúria (internet)

Vyústenie námestia do Podzámskej ulice, do r. 1918 (internet)

Pohľad z námestia na Podzámsku ulicu, 2.pol. 20st. (archív PUSR)

Podzámska 14, hlavná fasáda, 2.pol. 20.storočia (archív PUSR)

Podzámska 14, pohľad na hlavnú fasádu, r.1977 (archív PUSR)

8. Pribinova ulica

Pohľad smerom do ulice SNP, r.30-te roky 20.st. (archív KPU TT)

Pribinova č. 4, 20-te roky. 20.storočia (z knihy: LUKŠICOVÁ, A., PASTOREK,I. a TASSY, J.: Revolučný Hlohovec, obzor, Bratislava 1980)

Západná strana Pribinovej ulice č. 22, 20,18,16,14,12 a 10, r.1993 (archív PUSR)

9. Slov. nár. povstania (SNP)

Pohľad z námestia na ul.SNP, zač.20st. (archív Vlastivedného múzea v Hlohovci)

pohľad z námestia na ul. SNP z veže kostola, 30-te roky 20st. (archív PUSR)

kúria, SNP 14, 1.pol.20.st. (archív PUSR)

kúria, SNP 14, 2.pol.20.st (archív PUSR)

pohľad z námestia na ul SNP z veže kostola, r. 1977 (archív PUSR)

Ulica SNP s pohľadom na námestie, r.1993 (archív PUSR)

10. Tolstého ulica

Pri pohľade z Hlohovej ulice, 50-te roky 20.storočia (Štátny archív v Bratislave - pobočka Trnava)