


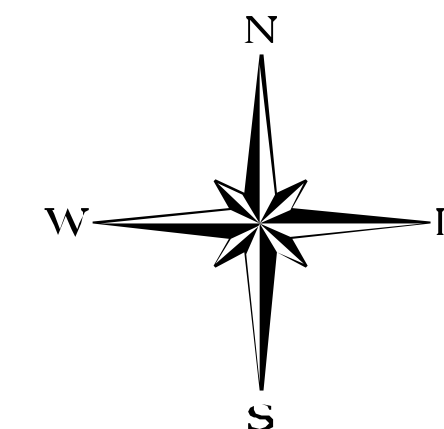




PAMIATKOVÁ ZÓNA DOBRÁ NIVA

LEGENDA

-  hranica pamiatkového územia
 -  pamiatkové územie
 -  chránené diaľkové panoramatické pohľadové uhly na pamiatkové územie
- I. - IV.



poznámka: neoddeliteľnou súčasťou výkresu je textová časť

Riaditeľka KPÚ B.Bystrica: Ing. arch. Zuzana Klasová	KRAJSKÝ PAMIATKOVÝ ÚRAD BANSKÁ BYSTRICA		
Zodpovedný riešiteľ: Ing. arch. Anna Hojčková			
Spoluriešitelia: Ing. Anna Fatureová Mgr. Martin Miňo Mgr. Martina Poliaková			
Názov:	ZÁSADY OCHRANY PAMIATKOVÉHO ÚZEMIA PAMIATKOVÁ ZÓNA DOBRÁ NIVA		
Výkres: Širšie vzťahy	Formát: 3 x A4	Dátum: 2/2016	
Autor výkresu: Ing. arch. Mária Flórová	Mierka: 1:5 000	Číslo výkresu: II.3	

