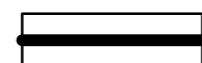









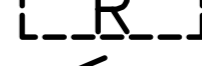




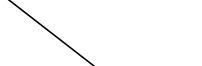



-  HRANICA PAMIATKOVÉHO ÚZEMIA
-  NAVRHOVANÁ HRANICA PAMIATKOVÉHO ÚZEMIA
-  PLOCHY, NA KTORÝCH SÚ SITUOVANÉ NKP
-  NEHNUTEČNOSTI REŠPEKTUJÚCE PAMIATKOVÉ HODNOTY ÚZEMIA
-  NEHNUTEČNOSTI NEREŠPEKTUJÚCE PAMIATKOVÉ HODNOTY ÚZEMIA
-  PLOCHY NA KTORÝCH PREBIEHA VÝSTAVBA
-  NÁVRHOVÉ PLOCHY A OBJEKTY RODINNÝCH DOMOV A PENZIÓNOV V ZMYSLE ÚPD OBCE ŽDIAR
-  REZERVNÉ PLOCHY A OBJEKTY RODINNÝCH DOMOV A PENZIÓNOV V ZMYSLE ÚPD OBCE ŽDIAR
-  ZELEŇ LÚK A PASIENKOV (POČINOHOSPODÁRSKY PŮDNÝ FOND)
-  BREHOVÉ PORASTY
-  TIENIACE STROMY
-  REZERVNÉ PLOCHY
-  CHRÁNENÉ POHĽADY Z INTERIÉRU PAMIATKOVÉHO ÚZEMIA
-  CHRÁNENÉ DIALKOVÉ POHĽADY NA PAMIATKOVÉ ÚZEMIE
-  CESTNÁ KOMUNIKÁCIA
-  VODNÉ TOKY
-  NARUŠENÝ STAVEBNO-TECHNICKÝ STAV

KRAJSKÝ PAMIATKOVÝ ÚRAD PREŠOV Hlavná 115, 080 01 Prešov			
Vypracoval:	Ing. arch. Bujnová, Ing. Semanová	Dátum:	2007-09
Kreslil:	Ing. arch. Figlár, Ing. Knapík		
Pamiatková rezervácia ľudovej architektúry v Ždiari BACHLEDOVÁ DOLINA			Výkres č. 2B
Výkres:	Zásady ochrany pamiatkového územia		Mierka: 1:1000