








č. na mape	fotografia aktuálneho stavu adresa a parcelné číslo	Popis nehnuteľnosti vytypovanej na zápis do Ústredného zoznamu národných kultúrnych pamiatok.
1.	 <p data-bbox="263 613 679 680">Katolícka fara, Námestie 1.maja č.431 parc. č. 550/1</p>	<p data-bbox="746 262 1473 613">Fara rímskokatolícka je prízemný barokovo-klasicistický objekt z konca 18. storočia. Je to náročná budova na pôdoryse s L s nárožím zvýrazneným kruhovou vežičkou zastrešenou osembokým ihlancom. Tvaroslovie barokových fasád s okennými šambránami s ušami, s priamymi nadokennými rímsami a s viacstupňovou korunnou rímsou sa zachovalo, i keď je v zlom technickom stave. Miestnosti sú plochostropé s drevnými stropmi. V oknách sa zachovali klasicistické štvorkrídlové výplne s pevným priečnikom v polovici výšky. Objekt potrebuje bezodkladnú obnovu, týkajúcu sa najmä upevnenia štukových tvaroslovných prvkov, aby sa tak predišlo ich ďalšej degradácii.</p>
2.	 <p data-bbox="263 1030 520 1097">Kúria, Ochtinská č. 450 parc. č. 513</p>	<p data-bbox="746 692 1473 1137">Prízemná bloková klasicistická kúria z čias okolo r. 1780, stojí vo voľnej uličnej zástavbe a vchod má cez veľkú murovanú bránu do dvora na južnej strane. Stavba s trojtraktovou dispozíciou. Fasáda je komponovaná ako sedemosová. V stredných troch osiach má plytký rizalit so zaoblenými hranami. Fasáda je v časti rizalitu členená rovnými kanelovanými pilastrami s kompozitnou hlavicou. Nad pilastrami profilovaná korunná rímsa, ktorá sa zachovala v celom rozsahu. Dom mal pôvodne šindľovú manzardovú strechu. Dnes má valbovú strechu pokrytú eternitom s plechovými vetrákmi zo začiatku 20. storočia. Fasáda bola nevhodne prestavaná vybúraním nesúrodých výkladových otvorov a vyžaduje si reštitúciu do pôvodného stavu na základe pamiatkového výskumu, archívnych dokladov a staršej fotodokumentácie.</p>
3.	 <p data-bbox="263 1971 504 2038">Kúria, Ochtinská č. 25 parc. č. 419</p>	<p data-bbox="746 1180 1473 1563">Jednopodlažná budova s polkruhovo zakončenou vstupnou bránou do dvora, zo začiatku 18. storočia. Na dvorovej fasáde drevená stĺpková pavlač a hlavný vstup do domu cez barokový kamenný portál s rovným prekladom a nápisom vzťahujúcim sa k majiteľovi domu „NEBEST“ Toto meno sa vyskytuje v Štítniku (v ev. kostole je epitaf s týmto menom). Miestnosti sú zaklenuté valenými klenbami s protistojnými výsečami. Tvaroslovie hlavnej fasády je ratardované. Pôvodne to bola štvorosová fasáda, rozšírením okenných otvorov je teraz dvojsová. Omietky sú nevhodné, brizolitové. Fasáda vyžaduje si reštitúciu do pôvodného stavu na základe pamiatkového výskumu, archívnych dokladov a staršej fotodokumentácie.</p> 

č. na mape	fotografia aktuálneho stavu adresa a parcelné číslo	Popis nehnuteľnosti vytypovanej na zápis do Ústredného zoznamu národných kultúrnych pamiatok.
4.	 <p data-bbox="261 916 643 981">Dom meštiansky, Ochtinská č. 446 parc. č. 523</p>	<p data-bbox="746 219 1452 600">Meštiansky dom z polovice 19 storočia, na pôdoryse L s prejazdom na severnom okraji fasády a s dvorovým krídlom pozdĺž južného okraja parcely. Strecha na uličnej časti je sedlová s murovanými štítmi, pokrytá eternitom. Strecha na dvorovom krídle je pultová, pokrytá plechom. Dom postavili začiatkom 19 storočia. Hlavná fasáda a dvorová stĺpová pavlač s murovaným parapetom majú tvaroslovie z 20. tých rokov 20. storočia. Tvaroslovie hlavnej fasády je žiaľ degradované povrchovou úpravou brizolitom. Prejazd so segmentovým ukončením je uzavretý plnou drevenou dvojkridlovou kazetovou bránou s bránkou pre peších v strede a so svetlíkom nad pevným priečnikom.</p> 
5.	 <p data-bbox="261 1377 651 1442">Budova hospodárska, Rožňavská 33 parc. č. 432/3.</p>	<p data-bbox="746 1032 1465 1218">Hospodárska budova patrí do areálu drobného zemianskeho sídla tzv. Sebökovej kúrie, ktorá je rokokovo-klasicistickou stavbou postavenou v roku 1783. (Č.ÚZPF: 556/1). Areál pozostáva z obytnej časti, poschodovej komory so sýpkou a prízemnej hospodárskej budovy na obdĺžnikovom pôdoryse v uličnej čiare Rožňavskej ulice.</p> <p data-bbox="746 1220 1452 1384">Areál, bez rozpisu objektovej skladby, je chránený ako NKP. V katastrálnom systéme však nemá parcela č. 432/3 vyznačený kód ochrany. Túto chybu je potrebné katastru ohlásiť a pri najbližšej revízii NKP bude tiež nutné rozpísať objektovú skladbu NKP.</p>