
















Č. na mape	Parcelné číslo Adresa, popis umiestnenia	Fotografia aktuálneho stavu	Popis nehnuteľnosti s pamiatkovými hodnotami (Nad rámec NKP a objektov vytypovaných na vyhlásenie za NKP)
1	573/1 Bývalá škola, dnes materská škola Jelšavská č. 318		Budova sa nachádza na južnom okraji PZ v areáli s ďalšími školskými budovami. Postavili ju na začiatku 20. storočia na predtým nezastavanej ploche záhrad domov na Jelšavskej ulici pre účely materskej školy. Na tento účel sa využíva aj v súčasnosti. Neskôr bola v dvorovej časti upravená vytvorením zasklenej pavlače. Objekt si zachoval svoj pôvodný objem, architektonické riešenie vrátane spôsobu zastrešenia a tvaroslovie hlavnej fasády.
2	5/2 Budova prislúchajúca ku komplexu evanjelickej fary Teplická č. 209		Budova je súčasťou rozsiahleho areálu ev. a. v. fary. z 18. storočia. Severne od nej sú NKP ev. škola a fara. Konkrétny účel tejto budovy nepoznáme, možno ide tiež o školskú budovu. V súčasnosti je v nej obchod. Objekt si zachoval svoj pôvodný objem, dnešný tvar valbovej strechy je novší, budova mohla mať šindľovú mansardovú strechu. Objekt má najmä urbanistickú hodnotu, spočívajúcu v celistvosti areálu ev. a. v. budov.
3	98 Dom meštiansky Teplická č. 212		Dom meštiansky sa nachádza v citlivom priestore medzi komplexom ev. budov a areálom vodného hradu. V súčasnosti má vhodné využitie ako turistická informačná kancelária. Situovanie budovy umožňuje otvoriť cez jej dvor nový vhodný prístup do vodného hradu. Objekt si zachoval svoj pôvodný objem, architektonické riešenie vrátane spôsobu zastrešenia a tvaroslovie hlavnej fasády. Hodnotným typickým štítnickým prvkom je murované teleso brány, ktoré uzatvára otvorený dvor v línii ulice.
4	566 567 568/1 Dom ľudový Jelšavská č.313,314,315		Dom na Jelšavskej ulici je typickým reprezentantom obytnej zástavby Štítnika. Je to dom na dlhej parcele, na ktorej sa zástavba predlžovala smerom do dvora v závislosti od rozširovania rodiny. Po odbúraní štyroch domov na parcelách východne od tohto domu a žiaľ dnes obracia do ulice dvorovou fasádou. Objekt si zachoval svoj pôvodný objem, architektonické riešenie vrátane spôsobu zastrešenia valbou zo strany ulice a tvaroslovie hlavnej fasády.
5	55/2 Dom ľudový námestie 1.Mája č.432		Dom na námestí je ďalším reprezentantom obytnej zástavby Štítnika. Je rovnako ako predchádzajúci dom postavený na dlhej parcele. Objekt si zachoval svoj pôvodný objem, architektonické riešenie vrátane spôsobu zastrešenia valbou zo strany ulice, žiaľ jeho situovanie do námestia ho predurčilo na obchodné využitie. V súvislosti s tým prestavali hlavnú fasádu, ktorá tak stratila svoje tvaroslovie.

Č. na mape	Parcelné číslo Adresa, popis umiestnenia	Fotografia aktuálneho stavu	Popis nehnuteľnosti s pamiatkovými hodnotami (Nad rámec NKP a objektov vytypovaných na vyhlásenie za NKP)
6	548/4 Dom ľudový námestie 1.Mája č.435		Ďalší reprezentant obytnej zástavby, postavený na dlhej parcele a do ulice ukončený valbovou strechou. Objekt si zachoval svoj pôvodný objem, architektonické riešenie vrátane spôsobu zastrešenia. Fasády prešli úpravou v 1. polovici 20. storočia a dodnes si zachovalo toto tvaroslovie. Na streche sa zachoval tvarovaný plechový vetrák.
7	543/1 Dostavba kultúrneho domu námestie 1.Mája č.436		Kultúrny dom v rozsahu prízemia zachováva hmotu bývalého meštianskeho domu, ktorý stál v reprezentatívnej polohe na námestí. Budovu v polovici 20. stor. navýšili o dve podlažia a objemom strechy ju napojili na susediacu NKP. Fasádu budovy tvarom okien a tvaroslovím prispôbili NKP. Táto úprava sa už vžila do podoby námestia, z hľadiska ochrany hodnôt PZ je možné ju akceptovať, avšak je nutné pri úpravách dodržať jej sekundárne postavenie voči NKP. Zo staršieho objektu sa zachovalo teleso murovanej brány.
8	540/1 Dom ľudový námestie 1.Mája č.438		Ďalší reprezentant obytnej zástavby, postavený na dlhej parcele a do ulice ukončený valbovou strechou. Objekt si zachoval svoj pôvodný objem, architektonické riešenie vrátane spôsobu zastrešenia, tvaroslovie fasád z 19. storočia. Dom má otvorený dvor, ktorý je zo strany námestia uzavretý murovaným telesom brány so segmentovým portálom.
9	539 Dom ľudový námestie 1.Mája č.439		Taktiež reprezentant obytnej zástavby, postavený na dlhej parcele. Do ulice je však ukončený starším spôsobom, a to murovaným štítom s jednoduchým polkruhovým výzorníkom. Objekt si zachoval svoj pôvodný objem, architektonické riešenie vrátane spôsobu zastrešenia, tvaroslovie fasád z 19. storočia, s výnimkou nových okenných výplní. Dom má otvorený dvor, ktorý je zo strany námestia uzavretý murovaným telesom brány so segmentovým portálom.
10	535/1 Meštiansky dom námestie 1.Mája Č.440		Reprezentant obytnej zástavby Štítника, postavený na dlhej parcele a do námestia ukončený valbovou strechou. Objekt si zachoval svoj pôvodný objem a architektonické riešenie vrátane spôsobu zastrešenia. Dom má otvorený dvor, ktorý je zo strany námestia uzavretý murovaným telesom brány so segmentovým portálom. Tvaroslovie hlavnej fasády sa žiaľ nezachovalo. Pred fasádou je predstavaná letná terasa (bližšie v popise nehnuteľností s rušivými prvkami).

Č. na mape	Parcelné číslo Adresa, popis umiestnenia	Fotografia aktuálneho stavu	popis nehnuteľnosti s pamiatkovými hodnotami (Nad rámec NKP a objektov vytypovaných na vyhlásenie za NKP)
11	534 Meštiansky dom námestie 1.Mája č.441		Obytný dom na dlhej parcele, s valbovou strechou. Dvor je v línii uličnej čiary uzavretý murovaným telesom brány so segmentovým portálom. Dom si zachoval hodnotné tvaroslovie fasády z 2. polovice 19. storočia. K obnoveniu jeho pôvodného výrazu chýba len osadenie plnej drevenej brány, ktorá by uzavrela voľný pohľad do dvora. Dvor bol v štítniku súkromným priestorom, ktorý bol od verejného priestoru vždy opticky uzavretý. K tomuto princípu je žiaduce sa vrátiť napriek tomu, že dvor je využitý pre verejnú prevádzku.
12	527/2 Meštiansky dom námestie 1.Mája č. 444		Meštiansky dom na pôdoryse L, dnes využívaný na obchodné účely si zachoval svoj objem i tvar zastrešenia. Architektonický výraz je oslabený zväčšením otvorov okien a vznikom nových vstupov. Pri úprave objekt stratil aj tvaroslovie hlavnej fasády a murované teleso brány. Hodnotu objektu možno posilniť opätovným uzavretím dvora v línii ulice murovaným telesom brány, ktoré môže byť voľnou replikou na základe nového architektonického riešenia.
13	517/2 517/4 Meštiansky dom Ochtinská č. 448,449		Meštiansky dom na pôdoryse L. Zachoval si svoj objem i tvar zastrešenia. Architektonický výraz je oslabený rozšírením otvorov okien a osadením nových nevhodných výplní. Pri úprave objekt stratil tvaroslovie fasády a pravdepodobne aj murované teleso brány, ktoré bolo odstránené spolu so susediacim objektom. Hodnotu objektu možno posilniť opätovným uzavretím dvora v línii ulice murovaným telesom brány, ktoré môže byť voľnou replikou na základe nového architektonického riešenia.
14	442 Meštiansky dom Ochtinská č. 26		Meštiansky dom na širšom obdĺžnikovom pôdoryse. Do ulice je ukončený murovaným trojuholníkovým štítom s tromi polkruhovými výzorníkmi. Objekt si zachoval svoj pôvodný objem, architektonické riešenie vrátane spôsobu zastrešenia. Z tvaroslovia fasády z 19. stor. sa zachovala len profilovaná rímsa s odkvapovom strieškou, oddeľujúca štít od fasády. Dom má otvorený dvor, ktorý je zo strany ulice uzavretý murovaným telesom brány so stlačeným portálom. Zachovala sa aj dosková dvojkridlová výplň brány s latkovou mrežou v hornej časti.
15	426 429/1 Ľudový dvojdom Ochtinská č.30,31		Dvojica obytných domov postavených na dlhej parcele, do ulice ukončených valbovou strechou so spoločným dvorom uzavretým murovaným telesom brány. Objekty si zachovali svoj pôvodný objem, architektonické riešenie vrátane spôsobu zastrešenia. Architektonický výraz fasád bol narušený výmenou dvoch menších okien za širšie trojkridlové, tvaroslovie fasád z 19. storočia bolo zredukované.

Č. na mape	Parcelné číslo Adresa, popis umiestnenia	Fotografia aktuálneho stavu	Popis nehnuteľnosti s pamiatkovými hodnotami (Nad rámec NKP a objektov vytypovaných na vyhlásenie za NKP)
16	61/1 a 61/3 Dom ľudový Rožňavská č. 160 a 161		Dom v novej línii Rožňavskej ulice je staršou hmotou, pôvodne hospodárskou budovou domu č. 164. Budovu prestavali na obytný objekt po rozšírení Rožňavskej ulice začiatkom 20. storočia, kedy dostala aj uličnú fasádu. Dom si zachoval svoju pôvodný objem a architektonické riešenie vrátane tvaroslovia uličnej fasády. Hodnotný je aj z urbanistického hľadiska, svojou hmotou fixuje novšiu línii Rožňavskej ulice.
17	59,60 Dom ľudový Rožňavská č. 162,163		Dom dostavali v línii Rožňavskej ulice začiatkom 20. storočia. Hmotou a spôsobom zastrešenia splynul so susediacimi staršími domami po oboch stranách. Hodnotný je z urbanistického hľadiska, doplnil a fixuje novšiu línii Rožňavskej ulice. Dom si zachoval svoju pôvodný objem a architektonické riešenie, s výnimkou rozšírenia okenných otvorov. Tvaroslovie uličnej fasády bolo v celom rozsahu odstránené.
18	58 Dom ľudový Rožňavská č.164		Dom v novej línii Rožňavskej ulice je staršou hmotou, ktorej severná bočná fasáda bola začiatkom 20. storočia prestavaná na uličnú fasádu. Hodnotný je z urbanistického hľadiska, svojou hmotou fixuje novšiu línii Rožňavskej ulice. Dom si zachoval svoju pôvodný objem a architektonické riešenie, s výnimkou rozšírenia okenných otvorov. Tvaroslovie uličnej fasády bolo v celom rozsahu odstránené.
19	56 Meštiansky dom námestie 1.Mája č. 165		Reprezentant obytnej zástavby, postavený na dlhej parcele, do ulice ukončený valbovou strechou. Objekt si zachoval svoj pôvodný objem, architektonické riešenie vrátane spôsobu zastrešenia. Tvaroslovie hlavnej fasády si nezachoval. Dom svojím oplotením fixuje nárožie námestia a z neho vybiehajúcej Rožňavskej ulice, ktoré je však oproti pôvodnej situácii zmenené rozšírením tejto ulice začiatkom 20. storočia, odbúraním domov na južnej strane ulice.
20	47 Meštiansky dom námestie 1.Mája č. 170		Hmotovo objemnejší meštiansky dom, postavený v reprezentatívnej polohe námestia. Je to samostatne stojacia stavba, ktorá mohla mať pôvodne manzardovú strechu, ktorú koncom 19. storočia nahradili valbovou strechou. Objekt si zachoval svoj pôvodný objem a čiastočne aj architektonické riešenie. Jeho situovanie na námestí ho predurčilo na obchodné využitie. V súvislosti s tým radikálne prestavali hlavnú fasádu, ktorá tak stratila svoje tvaroslovie.

Č. na mape	Parcelné číslo Adresa, popis umiestnenia	Fotografia aktuálneho stavu	Popis nehnuteľnosti s pamiatkovými hodnotami (Nad rámec NKP a objektov vytypovaných na vyhlásenie za NKP)
21	46/1 Dom ľudový námestie 1.Mája č. 171		Reprezentant obytnej zástavby, postavený na dlhej parcele, do ulice ukončený valbovou strechou. Objekt si zachoval svoj pôvodný objem, architektonické riešenie vrátane spôsobu zastrešenia. V súvislosti s obchodným využitím upravili otvory fasády do ulice, ktorá tak čiastočne stratila svoje tvaroslovie. Dom má otvorený dvor, ktorý je zo strany ulice uzavretý murovaným telesom brány s rovným ukončením strieškou a s drevenou doskovou výplňou.
22	45/1, 45/4 Meštiansky dom námestie 1.Mája č. 172		Meštiansky dom na nároží námestia a Malej ulice je typickou obdĺžnikovou obytnou stavbou s murovanou bránou, ktorú sekundárne v uličnej časti v šírke brány rozšírili na pôdorys L. Objekt si zachoval architektonické riešenie vrátane spôsobu zastrešenia valbou. Tvaroslovie hlavnej fasády je zredukované. Dom má aj urbanistickú hodnotu, murovanou ohradou fixuje polohu z námestia vybiehajúce Malej ulice.
23	88 Dom ľudový Mlynská č.186		Dom vidieckeho typu v bočnej uličke je v rámci zástavby sídla osobitý. Je to tradičný ľudový dom horno-gemerského typu (nachádzajúci sa dodnes v obciach severne od Štítnika), murovaný, ale vychádzajúci z priestorovej skladby drevenej zrubej stavby. Zastrešený je sedlovou strechou so štítom s podlomenicou a okružím s kolíkom. Takáto strecha musela byť z hľadiska svojho tvaru (pred výmenou za plechovú krytinu) pôvodne pokrytá drevenými šindľami.
24	89/1 Dom ľudový Mlynská č.187		Dom na Mlynskej ulici je príkladom, že aj v bočných uliciach sa stavali obytné domy rovnakého typu ako námestí a hlavných uliciach, s tou výnimkou, že neboli spájané do radov murovanými bránami. Má predĺžený obdĺžnikový pôdorys a sedlovú strechu ukončenú do ulice valbou. Na južnej strane má otvorený dvor. Objekt si zachoval svoj pôvodný objem, architektonické riešenie a tvaroslovie hlavnej fasády.