

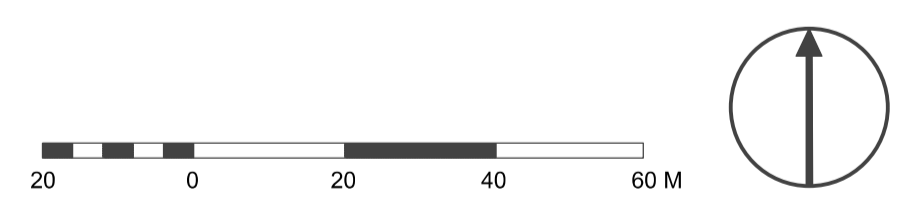


-  **HRANICA PAMIATKOVEJ ZÓNY**
(HRANICA PZ JE TOTOŽNÁ SO STREDOM CIARY)
-  **ÚZEMIE PAMIATKOVEJ ZÓNY**



PAMIATKOVÝ ÚRAD SLOVENSKEJ REPUBLIKY, ČESTA NA ČERVENÝ MOST Č. 6, 814 06 BRATISLAVA	
PAMIATKOVÁ ZÓNA VÝCHODNÁ	
ÚDAJE O VYHLÁSENÍ PAMIATKOVÉHO ÚZEMIA (VEREJNEJ LISTINE): ORGÁN, KTORÝ PŮ VYHLÁŠIL: Ministerstvo kultúry SR, Rozhodnutie č. MK-385/2005-400/24879 NÁZOV, ČÍSLO, DÁTUM VYHLÁŠENIA: zo dňa 14.09.2005	
DÁTUM ÚČINNOSTI / PRÁVOPLATNOSTI VYHLÁŠENIA PŮ: VEKTOROVÁ PODKLADOVÁ MAPA: INFORMAČNÝ SYSTÉM KATASTRA NEHNUTEĽNOSTÍ © ÚRAD GEODEZIE, KARTOGRAFIE A KATASTRA SLOVENSKEJ REPUBLIKY; jún 2015	
KATASTRÁLNE ÚZEMIE: Východná	
VYMEDZENIE PAMIATKOVÉHO ÚZEMIA	
MIERKA: 1:1000	DÁTUM SPRACOVANIA MAPY: 01. 2017