

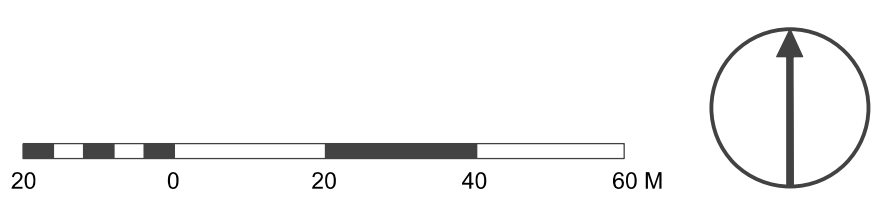


-  **HRANICA PAMIAKOVEJ ZÓNY**  
(HRANICA PZ JE TOTOŽNÁ SO STREDOM CIARY)
-  **ÚZEMIE PAMIAKOVEJ ZÓNY**



<b>PAMIATKOVÝ ÚRAD SLOVENSKEJ REPUBLIKY, CESTA NA ČERVENÝ MOST Č. 6, 814 06 BRATISLAVA</b>	
<b>PAMIATKOVÁ ZÓNA</b>	
<b>TOPOLČANY</b>	
<b>ČASŤ ÚZEMIA STUMMEROVEJ ULICE S AREÁLOM STAREJ NEMOCNICE</b>	
<b>ÚDAJE O VYHLÁSENÍ PAMIATKOVÉHO ÚZEMIA (VEREJNEJ LISTINE):</b>	<small>Krajský úrad v Nitre Všeobecne záväzná vyhláška č. 1/1999 zo dňa 2.9.1999</small>
<small>ORGÁN, KTORÝ PŮ VYHLÁŠIL: NÁZOV, ČÍSLO, DÁTUM VYHLÁŠENIA:</small>	<small>DÁTUM ÚČINNOSTI / PRÁVO- PLATNOSTI VYHLÁŠENIA PŮ:</small>
<b>VEKTOROVÁ PODKLADOVÁ MAPA:</b>	
<small>INFORMAČNÝ SYSTÉM KATASTRA NEHNUTELNOSTI © ÚRAD GEODÉZIE, KARTOGRAFIE A KATASTRA SR marec 2014; rámec zmlúva č. 393-112-8920/2013</small>	
<small>KATASTRÁLNE ÚZEMIE:</small>	Topoľčany
<b>VYMEDZENIE PAMIATKOVÉHO ÚZEMIA</b>	
<b>MIERKA:</b>	<b>DÁTUM SPRACOVANIA MAPY:</b>
1:1000	05. 2015