

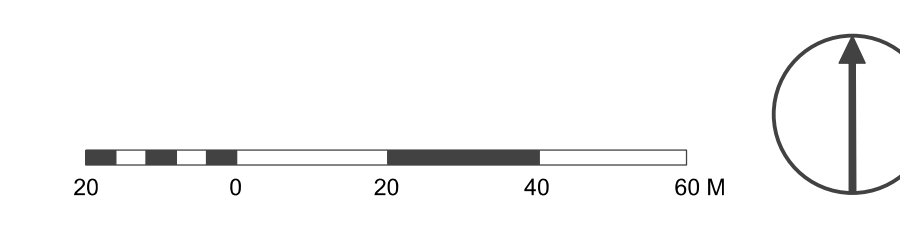


-  HRANICA PAMIAKOVEJ ZÓNY
(HRANICA PZ JE TOTIŽNÁ SO STREDNÍM ČIAROU)
-  ÚZEMIE PAMIAKOVEJ ZÓNY



PAMIAKOVÝ ÚRAD SLOVENSKEJ REPUBLIKY, CESTA NA ČERVENÝ MOST Č.6, 814 06 BRATISLAVA	
PAMIAKOVÁ ZÓNA	
Tatranská Lomnica	
VYMEDZENIE PAMIAKOVÉHO ÚZEMIA	
MIERKA:	1:1000
DÁTUM SPRACOVANIA MAPY:	11. 2016

ÚDAJE O VYHLÁSENÍ PAMIAKOVÉHO ÚZEMIA (VEREJNEJ LISTINE):
 ORGÁN, KTORÝ POU VYHLÁŠIL: Okr. úrad v Poprade
 NÁZOV, ČÍSLO, DÁTUM: Navrhované zo dňa 01.06.1992
 VYHLÁŠENIA:
 DÁTUM ÚČINNOSTI / PRÁVO: Platnosť vyhlásenia PZ
VEKTOROVÁ PODKLADOVÁ MAPA:
 INFORMACIÝNÝ SYSTÉM KATASTRA NEHNUTEĽNOSTÍ
 © ÚRAD GEODÉZIE, KARTOGRAFIE A KATASTRA SR, jún 2015; námc. zmluva č. 393-112-8820/2013, 60d.č.1
 KATASTRÁLNE ÚZEMIE: Tatranská Lomnica