

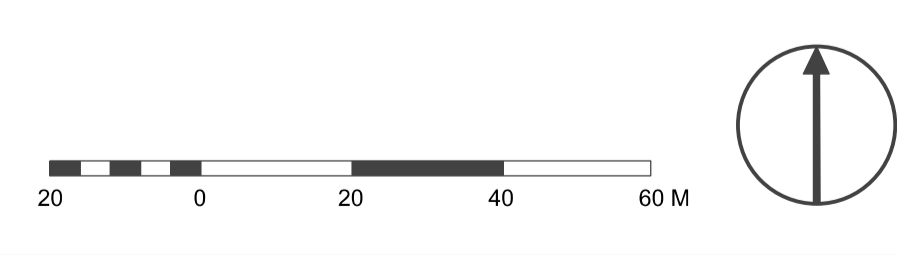


-  **HRANICA PAMIAKOVEJ ZÓNY**
(HRANICA FZ JE TOYŽDÁ SO STREDOU CANY)
-  **ÚZEMIE PAMIAKOVEJ ZÓNY**



| | |
|--|----------|
| PAMIAKOVÝ ÚRAD SLOVENSKEJ REPUBLIKY, CESTA NA ČERVENÝ MOST Č. 6, 814 06 BRATISLAVA | |
| PAMIAKOVÁ ZÓNA | |
| SPÍŠSKÉ VLČCHY | |
| VYMEDZENIE PAMIAKOVÉHO ÚZEMIA | |
| MIERKA: | 1:1000 |
| DÁTUM SPRACOVANIA MAPY: | 03. 2016 |
| ÚDAJE O VYHLÁSENÍ PAMIAKOVÉHO ÚZEMIA (VEREJNEJ LISTINE): ORGÁN, KTORÝ POU VYHLÁŠIL: Ministerstvo kultúry, SR, rozpoč. číslo 188/2015-22/111116 NÁZOV, ČÍSLO, DÁTUM VYHLÁŠENIA: 16.07.2015 DÁTUM ÚČINNOSTI / PRÁVOPLATNOSTI VYHLÁŠENIA POU: 06.08.2015 VEKTOROVÁ PODKLADOVÁ MAPA: INFORMAČNÝ SYSTÉM KATASTRA NEHUTELNOSTÍ © ÚRAD GEOLOGIE, KARTOGRAFIE A KATASTRA SR, marec 2016, sč. zml. 112-8820/2013, 004.Č.1 KATASTRÁLNE ÚZEMIE: Spišské Vlčchy | |