

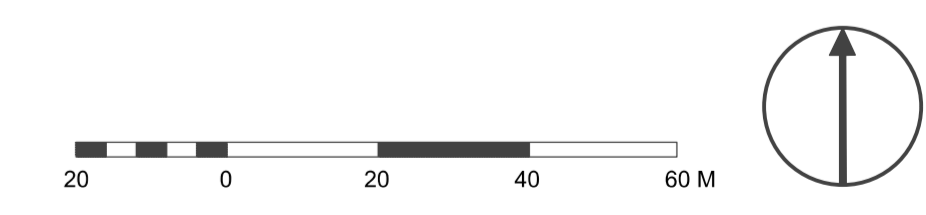


-  **HRANICA PAMIATKOVEJ ZÓNY**
(HRANICA PZ JE TOTOŽNÁ SO STREDOM CIARY)
-  **ÚZEMIE PAMIATKOVEJ ZÓNY**



PAMIATKOVÝ ÚRAD SLOVENSKEJ REPUBLIKY, CESTA NA ČERVENÝ MOST Č. 6, 814 06 BRATISLAVA	
PAMIATKOVÁ ZÓNA	
SABINOV	
VYMEDZENIE PAMIATKOVÉHO ÚZEMIA	
MIERKA:	1:1000
DÁTUM SPRACOVANIA MAPY:	07. 2016
ÚDAJE O VYHLÁSENÍ PAMIATKOVÉHO ÚZEMIA (VEREJNEJ LISTINE): ORGÁN, KTORÝ PŮ VYHLÁŠIL: SR z MK/379/2008-S/16494 NÁZOV, ČÍSLO, DÁTUM VYHLÁŠENIA: Rozhodnutie Ministerstva kultúry zo dňa 28.11.2009 DÁTUM ÚČINNOSTI / PRÁVOPLATNOSTI VYHLÁŠENIA PŮ: 15.12.2008 VEKTOROVÁ PODKLADOVÁ MAPA: INFORMAČNÝ SYSTÉM KATASTRA NEHNUTEĽNOSTÍ © ÚRAD GEODEZIE, KARTOGRAFIE A KATASTRA SR, jún 2015; rámc. zmluva č.393-112-8820/2013, dod.č.1 KATASTRÁLNE ÚZEMIE: Sabinov	