

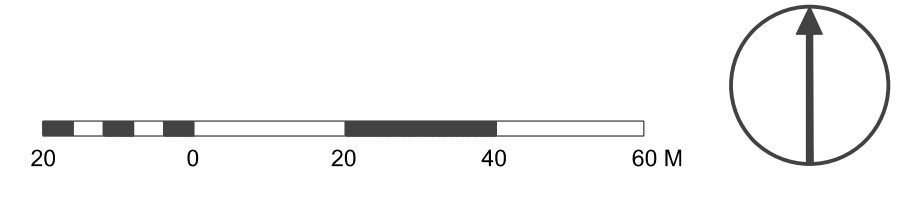


RUŽOMBEROK

RUŽOMBEROK

-  **HRANICA PAMIAKOVEJ ZÓNY**
(HRANICA PZ JE TOTOŽNÁ SO STREDOM CIARY)
-  **ÚZEMIE PAMIAKOVEJ ZÓNY**



PAMIATKOVÝ ÚRAD SLOVENSKEJ REPUBLIKY, CESTA NA ČERVENÝ MOST Č. 6, 814 06 BRATISLAVA	
PAMIATKOVÁ ZÓNA RUŽOMBEROK	
ÚDAJE O VYHLÁSENÍ PAMIAKOVÉHO ÚZEMIA (VEREJNEJ LISTINE):	
ORGÁN, KTORÝ POU VYHLÁSIL: Úrad geodézie, kartografie a katastra Slovenskej republiky	Rozhodnutie Ministerstva kultúry SR č. MK-1927/2015-221/11012 zo dňa 15.07.2015
DÁTUM ÚČINNOSTI / PRÁVO-PLATNOSTI VYHLÁSENIA PÚ:	04.08.2015
VEKTOROVÁ PODKLADOVÁ MAPA:	
INFORMAČNÝ SYSTÉM KATASTRA NEHNUTEĽNOSTÍ	
© ÚRAD GEODÉZIE, KARTOGRAFIE A KATASTRA SLOVENSKEJ REPUBLIKY, júl 2014; r.zml. 6.393-112-8820/2013	
KATASTRÁLNE ÚZEMIE:	Ružomberok
VYMEDZENIE PAMIAKOVÉHO ÚZEMIA	
MIERKA:	1:1000
DÁTUM SPRACOVANIA MAPY:	10. 2015