




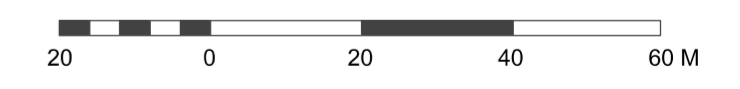
Polichno

Za cintorinom

Polichno

Dolina

-  **HRANICA PAMIATKOVEJ ZÓNY**
(HRANICA PZ JE TOTOŽNÁ SO STREDOM CIARY)
-  **ÚZEMIE PAMIATKOVEJ ZÓNY**



PAMIATKOVÝ ÚRAD SLOVENSKEJ REPUBLIKY, CESTA NA ČERVENÝ MOST Č.6, 814 06 BRATISLAVA	
PAMIATKOVÁ ZÓNA POLICHNO	
ÚDAJE O VYHLÁSENÍ PAMIATKOVÉHO ÚZEMIA (VEREJNEJ LISTINE):	
ORGÁN, KTORÝ PŮ VYHLÁŠIL: NÁZOV, ČÍSLO, DÁTUM VYHLÁŠENIA:	Ministerstvo kultúry SR; rozhodnutie č. MK4012/2008- 51/17467 zo dňa 10.12.2008
DÁTUM ÚČINNOSTI / PRAVO- PLATNOSTI VYHLÁŠENIA PŮ:	12.01.2009
VEKTOROVÁ PODKLADOVÁ MAPA:	
INFORMAČNÝ SYSTÉM KATASTRA NEHNUTEĽNOSTÍ © ÚRAD GEODÉZIE, KARTOGRAFIE A KATASTRA SR, dec. 2013; rámc. zmluva č. 60-24-4427/2010	
KATASTRÁLNE ÚZEMIE:	Polichno
VYMEDZENIE PAMIATKOVÉHO ÚZEMIA	
MIERKA:	1:1000
DÁTUM SPRACOVANIA MAPY:	12. 2016