
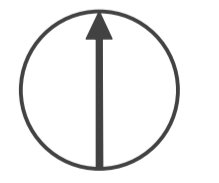
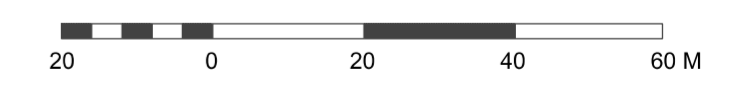
 **HRANICA PAMIAKOVEJ ZÓNY**
 (HRANICA PZ JE TOTOŽNÁ SO STREDOM ČIARY)

 **ÚZEMIE PAMIAKOVEJ ZÓNY**



PAMIATKOVÝ ÚRAD SLOVENSKEJ REPUBLIKY, CESTA NA ČERVENÝ MOST Č.6, 814 06 BRATISLAVA	
PAMIATKOVÁ ZÓNA NOVÉ MESTO n. VÁHOM	
ÚDAJE O VYHLÁSENÍ PAMIATKOVÉHO ÚZEMIA (VEREJNEJ LISTINE):	
ORGÁN, KTORÝ PŮ VYHLÁŠIL: NÁZOV, ČÍSLO, DÁTUM VYHLÁŠENIA:	Okr. úrad Trenčín; Vyhľadka z 01.10.1992
DÁTUM ÚČINNOSTI / PRAVO- PLATNOSTI VYHLÁŠENIA PŮ:	
VEKTOROVÁ PODKLADOVÁ MAPA: INFORMAČNÝ SYSTÉM KATASTRA NEHNUTELNOSTÍ © ÚRAD GEODÉZIE, KARTOGRAFIE A KATASTRA SR; feb. 2014; rámc. zmluva č. 393-112-8820/2013	
KATASTRÁLNE ÚZEMIE:	Nové Mesto n. Váhom
VYMEZENIE PAMIATKOVÉHO ÚZEMIA	
MIERKA:	1:1000
DÁTUM SPRACOVANIA MAPY:	01. 2017