

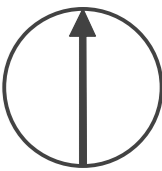
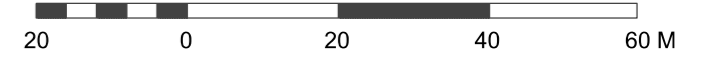


-  **HRANICA PAMIAKOVEJ ZÓNY**
(HRANICA PZ JE TOTOŽNÁ SO STREDOM CIARY)
-  **ÚZEMIE PAMIAKOVEJ ZÓNY**



PAMIATKOVÝ ÚRAD SLOVENSKEJ REPUBLIKY, CESTA NA ČERVENÝ MOST Č. 6, 814 06 BRATISLAVA	
PAMIAKOVÁ ZÓNA MARKUŠOVCE	
VYMEDZENIE PAMIAKOVÉHO ÚZEMIA	
MIERKA:	1:1000
DÁTUM SPRACOVANIA MAPY:	04. 2016
ÚDAJE O VYHLÁSENÍ PAMIAKOVÉHO ÚZEMIA (VEREJNEJ LISTINE):	
ORGÁN, KTORÝ PŮ VYHLÁŠIL:	Vyhlaska č. 2/1993 Okresného úradu v Spišskej Novej Vsi zo dňa 26.04.1993
NÁZOV, ČÍSLO, DÁTUM VYHLÁSENIA:	
DÁTUM ÚČINNOSTI / PRÁVO-PLÁTNOSTI VYHLÁSENIA PŮ:	31.08.1994
VEKTOROVÁ PODKLADOVÁ MAPA:	
INFORMAČNÝ SYSTÉM KATASTRA NEHNUTELNOSTÍ © ÚRAD GEODEZIE, KARTOGRAFIE A KATASTRA SR; jún 2015; rámc. zmluva č.393-112-8820/2013, dod.č.1	
KATASTRÁLNE ÚZEMIE:	Markušovce