

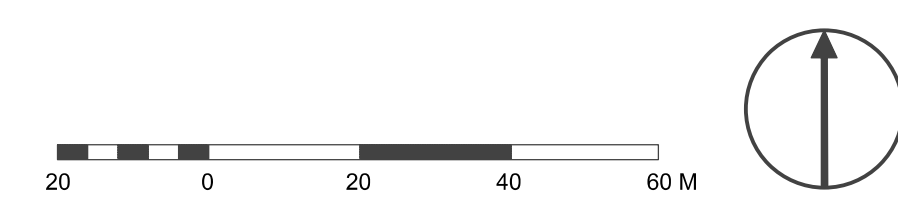


-  **HRANICA PAMIAKOVEJ ZÓNY**  
(HRANICA PZ JE TOTIŠNÁ SO STREDOM CIARY)
-  **ÚZEMIE PAMIAKOVEJ ZÓNY**



|   |  |
|---|--|
| <b>PAMIAKOVÝ ÚRAD SLOVENSKEJ REPUBLIKY, CESTA NA ČERVENÝ MOST Č.6, 814 06 BRATISLAVA</b>                                  |  |
| <b>ÚDAJE O VYHLÁSENÍ PAMIAKOVÉHO ÚZEMIA (VEREJNEJ LISTINE):</b>   |  |
| ORGÁN, KTORÝ PŮJ VYHLÁŠIL:<br>NÁZOV, ČÍSLO, DÁTUM<br>VYHLÁŠENIA:  | Rozhodnutie Ministerstva kultúry SR č. MK-1240/2014-2217/436 zo dňa 28.04.2014 v spojení s rozhodnutím ministra kultúry SR č. MK-3132/2014-1102/2191 zo dňa 30.12.2014 |
| DÁTUM ÚČINNOSTI / PRAVO-<br>PLATNOSTI VYHLÁŠENIA PŮJ:   | 13.02.2015   |
| <b>VEKTOROVÁ PODKLADOVÁ MAPA:</b><br>© ÚRAD GEODEZIE, KARTOGRAFIE A KATASTRA SR<br>2013, r.n.m., zmluva č.60-24-4421/2010 |  |
| KATASTRÁLNE ÚZEMIE:   | Lubochná   |
| <b>VYMEDZENIE PAMIAKOVÉHO ÚZEMIA</b>  |  |
| MIERKA:   | 1:1000   |
| DÁTUM SPRACOVANIA MAPY:   | 10. 2015   |