

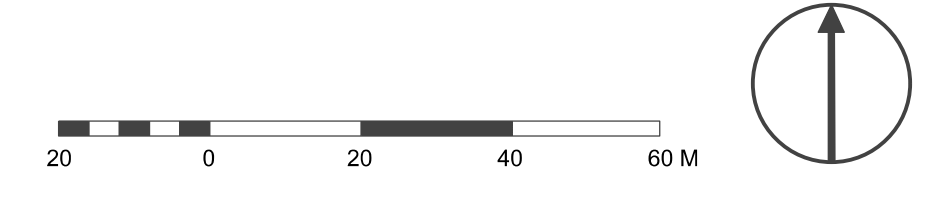


-  **HRANICA PAMIAKOVEJ ZÓNY**
(HRANICA PZ JE TOŽOŽNÁ SO STREDOM ČIARY)
-  **ÚZEMIE PAMIAKOVEJ ZÓNY**



PAMIAKOVÝ ÚRAD SLOVENSKEJ REPUBLIKY, CESTA NA ČERVENÝ MOST Č.6, 814 06 BRATISLAVA	
PAMIAKOVÁ ZÓNA KYSUCKÉ NOVÉ MESTO	
ÚDAJE O VYHLÁSENÍ PAMIAKOVÉHO ÚZEMIA (VEREJNEJ LISTINE):	
ORGÁN, KTORÝ PŮ VYHLÁŠIL: VYHLÁŠENIA:	Všeobecné záväzné nariadenie Okresného úradu v Čadci zo dňa 11.04.1991
DÁTUM ÚČINNOSTI / PRÁVO- PLATNOSTI VYHLÁŠENIA PŮ:	30.04.1991
VEKTOROVÁ PODKLADOVÁ MAPA:	
INFORMAČNÝ SYSTÉM KATASTRA NEHNUTELNOSTÍ © ÚRAD GEODEZIE, KARTOGRAFIE A KATASTRA SR; jún 2015; rámc. zmluva č.393-112-8820/2013, dod.č.1	
KATASTRÁLNE ÚZEMIE:	Kysucké Nové Mesto
VYMEDZENIE PAMIAKOVÉHO ÚZEMIA	
MIERKA:	1:1000
DÁTUM SPRACOVANIA MAPY:	06. 2015