

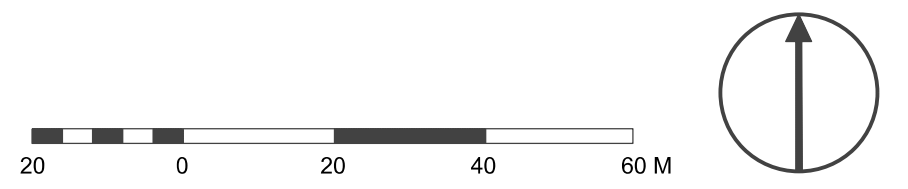


-  **HRANICA PAMIAKOVEJ ZÓNY**
(HRANICA PZ JE TOTOŽNÁ SO STREDOM ČIARY)
-  **ÚZEMIE PAMIAKOVEJ ZÓNY**



PAMIAKOVÝ ÚRAD SLOVENSKEJ REPUBLIKY, CESTA NA ČERVENÝ MOST Č.6, 814 06 BRATISLAVA	
PAMIAKOVÁ ZÓNA KREMNICKÉ BANE	
ÚDAJE O VYHLÁSENÍ PAMIAKOVÉHO ÚZEMIA (VEREJNEJ LISTINE):	
ORGÁN, KTORÝ PŮ VYHLÁSIL; NÁZOV, ČÍSLO, DÁTUM VYHLÁSENIA:	Okresný úrad v Žiari n. Hronom; Všeob. záv. nariadenie č.1/1994 zo dňa 21.03.1994 v znení úpravy zo dňa 20.09.1994
DÁTUM ÚČINNOSTI / PRÁVO- PLATNOSTI VYHLÁSENIA PŮ:	14.12.1994
VEKTOROVÁ PODKLADOVÁ MAPA:	
INFORMAČNÝ SYSTÉM KATASTRA NEHNUTEĽNOSTÍ © ÚRAD GEODÉZIE, KARTOGRAFIE A KATASTRA SR; feb. 2014; rámc. zmluva č.393-112-8820/2013	
KATASTRÁLNE ÚZEMIE:	Kremnické Bane
VYMEDZENIE PAMIAKOVÉHO ÚZEMIA	
MIERKA:	1:1000
DÁTUM SPRACOVANIA MAPY:	05. 2016

Ležíško

572/4