

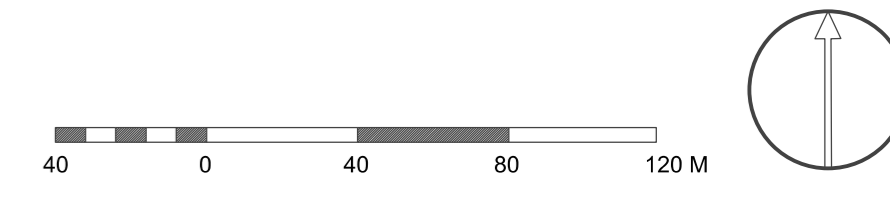


-  **HRANICA PAMIATKOVEJ ZÓNY**
(HRANICA PZ JE TOTODŽNÁ SO STREDOM ČIARY)
-  **ÚZEMIE PAMIATKOVEJ ZÓNY**



PAMIATKOVÝ ÚRAD SLOVENSKEJ REPUBLIKY, CESTA NA ČERVENÝ MOST Č. 6, 814 06 BRATISLAVA	
PAMIATKOVÁ ZÓNA KOPČANY	
VYMEDZENIE PAMIATKOVÉHO ÚZEMIA	
ÚDAJE O VYHLÁSENÍ PAMIATKOVÉHO ÚZEMIA (VEREJNÉJ LISTINE):	ORGÁN, KTORÝ POU VYHLÁŠIL: Ministerstvo kultúry SR NÁZOV, ÚČASŤ, DÁTUM VYHLÁŠENIA: Raňošovské č. MK/1724/2008-57/9951 zo dňa 30.04.2008 DÁTUM ÚČINNOSTI / PRÁVOPLATNOSTI VYHLÁŠENIA POU: 08.08.2008
VEKTOROVÁ PODKLADOVÁ MAPA:	INFORMAČNÝ SYSTÉM KATASTRA NEHNUTEJNOSTÍ © ÚRAD GEODEZIE, KARTOGRAFIE A KATASTRA SR JÚN 2015; čísla: zmluva 4/393/12-862/02/13, úseč 0.1 KATASTRÁLNE ÚZEMIE: Hala: Kopčany
MIERKA: 1:2000	DÁTUM SPRACOVANIA MAPY: 12. 2016