

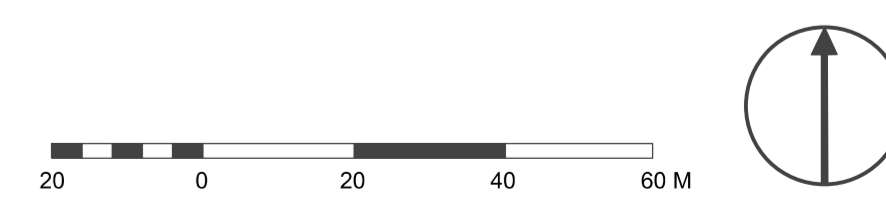


-  **HRANICA PAMIAKOVEJ ZÓNY**
(HRANICA PZ JE TOTOŽNÁ SO STREDOM ČIARY)
-  **ÚZEMIE PAMIAKOVEJ ZÓNY**



PAMIAKOVÝ ÚRAD SLOVENSKEJ REPUBLIKY, CESTA NA ČERVENÝ MOST Č.6, 814 06 BRATISLAVA
(VEREJNÉ LISTINY)

PAMIAKOVÁ ZÓNA
KOMÁRNO

ÚDAJE O VYHLÁSENÍ PAMIAKOVÉHO ÚZEMIA (VEREJNÉ LISTINY):

| | |
|--|---|
| ORGÁN, KTORÝ PŮ VYHLÁŠIL VYHLÁŠENIA: | Záp. slov. KÚV Bratislava |
| NÁZOV, ČÍSLO, DÁTUM VYHLÁŠENIA: | Nariadenie o vyhl. územie za PZ zo dňa 25.09.2016 |
| DÁTUM ÚČINNOSTI / PRÁVO PLATNOSTI VYHLÁŠENIA PŮ: | |

VEKTOROVÁ PODKLADOVÁ MAPA:

INFORMAČNÝ SYSTÉM KATASTRA NEHRUTELNOSTI
© ÚRAD GEODEZIE, KARTOGRAFIE A KATASTRÁ SR
júl 2015; sčís. zml. 393/11-0600013; 604.1.1
KATASTRÁLNE ÚZEMIE: Komárno

VYMEDZENIE PAMIAKOVÉHO ÚZEMIA

MIERKA: 1:1000 DÁTUM SPRACOVANIA MAPY: 12. 2016