

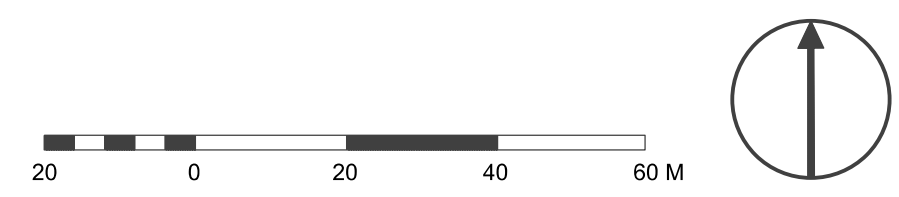


-  **HRANICA PAMIAKOVEJ ZÓNY**
(HRANICA PZ JE TOTOŽNÁ SO STREDOM CIARY)
-  **ÚZEMIE PAMIAKOVEJ ZÓNY**



PAMIATKOVÝ ÚRAD SLOVENSKEJ REPUBLIKY, CESTA NA ČERVENÝ MOST Č.6, 814 06 BRATISLAVA	
PAMIATKOVÁ ZÓNA JELŠAVA	
ÚDAJE O VYHLÁSENÍ PAMIAKOVÉHO ÚZEMIA (VEREJNEJ LISTINE):	
ORGÁN, KTORÝ PŮ VYHLÁSIL: NÁZOV, ČÍSLO, DÁTUM VYHLÁSENIA:	Nariadenie Okresného úradu Rožňava č. 1950/91
DÁTUM ÚČINNOSTI / PRÁVO- PLATNOSTI VYHLÁSENIA PŮ:	01.07.1991
VEKTOROVÁ PODKLADOVÁ MAPA:	
INFORMAČNÝ SYSTÉM KATASTRA NEHNUTELNOSTÍ © ÚRAD GEODÉZIE, KARTOGRAFIE A KATASTRA SR; dec. 2015; rámc. zmluva č. 393-112-8820/2013, dod. č. 1	
KATASTRÁLNE ÚZEMIE:	Jelšava
VYMEDZENIE PAMIAKOVÉHO ÚZEMIA	
MIERKA:	1:1000
DÁTUM SPRACOVANIA MAPY:	12. 2015