

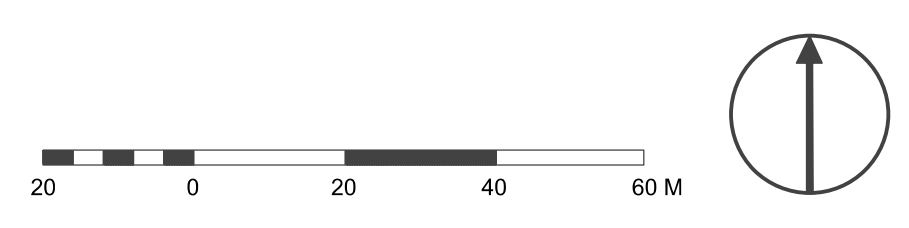


-  **HRANICA PAMIAKOVEJ ZÓNY**  
(HRANICA PZ JE TOTOŽNÁ SO STREDOM CIARY)
-  **ÚZEMIE PAMIAKOVEJ ZÓNY**



<b>PAMIATKOVÝ ÚRAD SLOVENSKEJ REPUBLIKY, CESTA NA ČERVENÝ MOST Č. 6, 814 06 BRATISLAVA</b>	
<b>PAMIATKOVÁ ZÓNA HLOHOVEC</b>	
<b>VYMEDZENIE PAMIAKOVÉHO ÚZEMIA</b>	
<b>ÚDAJE O VYHLÁSENÍ PAMIAKOVÉHO ÚZEMIA (VEREJNEJ LISTINE):</b> ORGÁN, KTORÝ PŮ VYHLÁŠIL: Vyhláška č. 1/1993 NÁZOV, ČÍSLO, DÁTUM: Okresného úradu v Trnave VYHLÁŠENIA: zo dňa 26.02.1993	
DÁTUM ÚČINNOSTI / PRAVO: 16.06.1994 PLATNOSTI VYHLÁŠENIA PŮ:	
<b>VEKTOROVÁ PODKLADOVÁ MAPA:</b> INFORMAČNÝ SYSTÉM KATASTRA NEHNUTEĽNOSTÍ © ÚRAD GEODEZIE, KARTOGRAFIE A KATASTRA SR, jún 2015; námc. zmluva č. 393-112-8620/2013, štod. č. 1 KATASTRÁLNE ÚZEMIE: Hlohovec	
<b>MIERKA:</b>	<b>1:1000</b>
<b>DÁTUM SPRACOVANIA MAPY:</b>	<b>06. 2015</b>