

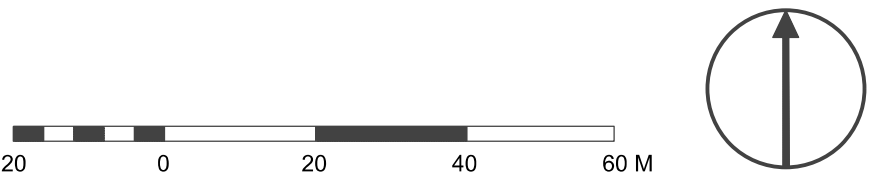


-  **HRANICA PAMIATKOVEJ ZÓNY**
(HRANICA PZ JE TOTOŽNÁ SO STREDOM ČIARY)
-  **ÚZEMIE PAMIATKOVEJ ZÓNY**



PAMIATKOVÝ ÚRAD SLOVENSKEJ REPUBLIKY, CESTA NA ČERVENÝ MOST Č.6, 814 06 BRATISLAVA	
PAMIATKOVÁ ZÓNA	
HANUŠOVCE	
NAD	
TOPLŔOU	
ÚDAJE O VYHLÁSENÍ PAMIATKOVÉHO ÚZEMIA (VEREJNEJ LISTINE):	
ORGÁN, KTORÝ PŮ VYHLÁSIL; NÁZOV, ČÍSLO, DÁTUM VYHLÁSENIA:	Nariadenie Okresného úradu Vranov nad Topľou zo dňa 15.12.1991
DÁTUM ÚČINNOSTI / PRÁVO- PLATNOSTI VYHLÁSENIA PŮ:	15.12.1991
VEKTOROVÁ PODKLADOVÁ MAPA:	
INFORMAČNÝ SYSTÉM KATASTRA NEHNUTELNOSTÍ © ÚRAD GEODÉZIE, KARTOGRAFIE A KATASTRA SR; jún 2015; rámc. zmluva č.393-112-8820/2013, dod.č.1	
KATASTRÁLNE ÚZEMIE:	Hanušovce nad Topľou
VYMEDZENIE PAMIATKOVÉHO ÚZEMIA	
MIERKA:	1:1000
DÁTUM SPRACOVANIA MAPY:	12. 2016