

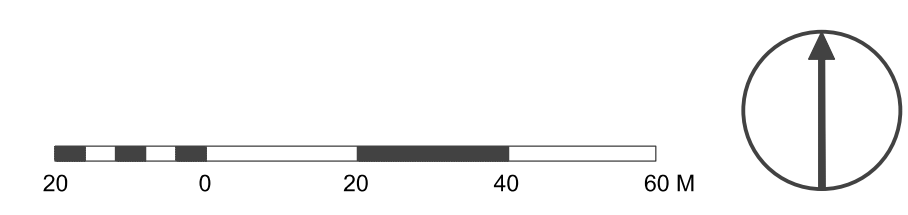


-  **HRANICA PAMIATKOVEJ ZÓNY**  
(HRANICA PZ JE TOŽOŽNÁ SO STREDOM CIARY)
-  **ÚZEMIE PAMIATKOVEJ ZÓNY**



<b>PAMIATKOVÝ ÚRAD SLOVENSKEJ REPUBLIKY, CESTA NA ČERVENÝ MOST Č. 6, 814 06 BRATISLAVA</b>	
<b>ÚDAJE O VYHLÁSENÍ PAMIATKOVÉHO ÚZEMIA (VEREJNEJ LISTINE):</b>	
<b>NÁZOV, ČÍSLO, DÁTUM VYHLÁŠENIA:</b>	VZN Okresného úradu vo Zvolene č. 1192-kuč. zo dňa 24.02.1992
<b>DÁTUM ÚČINNOSTI / PRÁVOPLATNOSTI VYHLÁŠENIA PÚ:</b>	01.03.1992
<b>VEKTOROVÁ PODKLADOVÁ MAPA:</b>	
INFORMAČNÝ SYSTÉM KATASTRA NEHNUTEĽNOSTI © ÚRAD GEODÉZIE, KARTOGRAFIE A KATASTRA SR: rok 2015, s.m.z. zmluva č. 303-112/8800/2013, 6022.1	
<b>KATASTRÁLNE ÚZEMIE:</b>	Dobrá Niva
<b>VYMEDZENIE PAMIATKOVÉHO ÚZEMIA</b>	
<b>MIERKA:</b>	1:1000
<b>DÁTUM SPRACOVANIA MAPY:</b>	10. 2015