

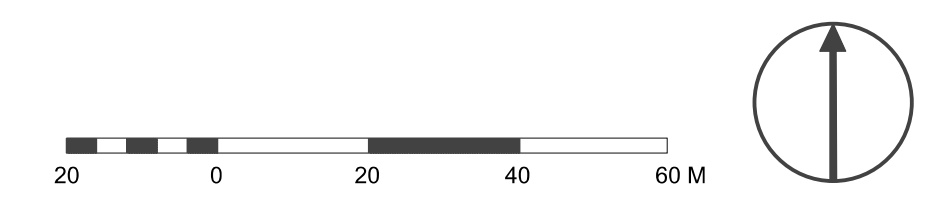


-  **HRANICA PAMIAKOVEJ REZERVÁCIE**
(HRANICA PZ JE TOTOŽNÁ SO STREDOM ČIARY)
-  **ÚZEMIE PAMIAKOVEJ REZERVÁCIE**



PAMIATKOVÝ ÚRAD SLOVENSKEJ REPUBLIKY, CESTA NA ČERVENÝ MOST Č.6, 814 06 BRATISLAVA	
PAMIATKOVÁ REZERVÁCIA	
VLKOLINEC	
ÚDAJE O VYHLÁSENÍ PAMIAKOVÉHO ÚZEMIA (VEREJNEJ LISTINE):	
ORGÁN, KTORÝ PŮ VYHLÁSIL: NÁZOV, ČÍSLO, DÁTUM VYHLÁSENIA:	Nariadenie vlády SR č.188/2011 Z.z., zo dňa 08.06.2011
DÁTUM ÚČINNOSTI / PRAVO- PLATNOSTI VYHLÁSENIA PŮ:	01.07.2011
VEKTOROVÁ PODKLADOVÁ MAPA:	
INFORMAČNÝ SYSTÉM KATASTRA NEHNUTELNOSTÍ © ÚRAD GEODÉZIE, KARTOGRAFIE A KATASTRA SR; 02. až 07. 2014; rámc. zmluva č. 393-112-8820/2013	
KATASTRÁLNE ÚZEMIE:	Ružomberok
VYMEDZENIE PAMIAKOVÉHO ÚZEMIA	
MIERKA:	1:1000
DÁTUM SPRACOVANIA MAPY:	07. 2015