

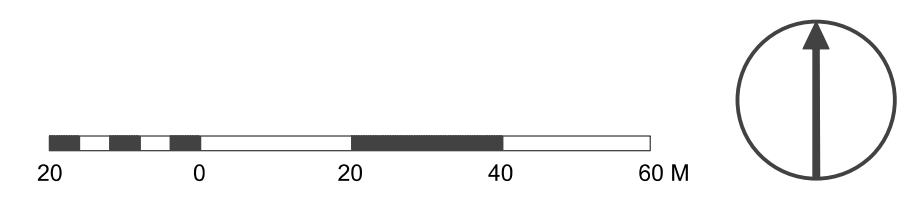


-  **HRANICA PAMIAKOVEJ REZERVÁCIE**  
(HRANICA PZ JE TOTOŽNÁ SO STREDOM CIARY)
-  **ÚZEMIE PAMIAKOVEJ REZERVÁCIE**



<b>PAMIATKOVÝ ÚRAD SLOVENSKEJ REPUBLIKY, CESTA NA ČERVENÝ MOST Č.6, 814 06 BRATISLAVA</b>	
<b>PAMIATKOVÁ REZERVÁCIA TRENČÍN</b>	<b>ÚDAJE O VYHLÁSENÍ PAMIAKOVÉHO ÚZEMIA (VEREJNEJ LISTINE):</b> ORGÁN, KTORÝ POU VYHLÁŠIL: Vláda SSR; Uznesenie vlády SSR č. 194/1987 zo dňa 11.09.1987 NAZOV, ČÍSLO, DÁTUM VYHLÁŠENIA: DÁTUM ÚČINNOSTI / PRAVO-PLATNOSTI VYHLÁŠENIA POU:
<b>VEKTOROVÁ PODKLADOVÁ MAPA:</b> INFORMAČNÝ SYSTÉM KATASTRA NEHNUTELNOSTÍ © ÚRAD GEODÉZIE, KARTOGRAFIE A KATASTRA SR, marec 2014; rámc. zmluva č. 393-112-8820/2013 KATASTRÁLNE ÚZEMIE: Trenčín	
<b>VYMEDZENIE PAMIAKOVÉHO ÚZEMIA</b>	
<b>MIERKA:</b>	<b>DÁTUM SPRACOVANIA MAPY:</b>
1:1000	07. 2015