

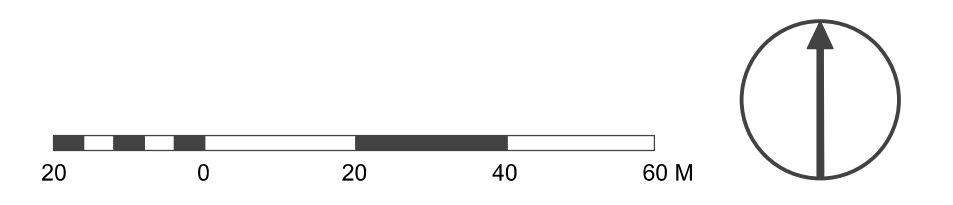


-  **HRANICA PAMIAKOVEJ REZERVÁCIE**
(HRANICA PZ JE TOŽOŽNÁ SO STREDOM ČIARY)
-  **ÚZEMIE PAMIAKOVEJ REZERVÁCIE**



PAMIAKOVÝ ÚRAD SLOVENSKEJ REPUBLIKY, CESTA NA ČERVENÝ MOST Č.6, 814 06 BRATISLAVA	
PAMIAKOVÁ REZERVÁCIA PLAVECKÝ PETER	ÚDAJE O VYHLÁSENÍ PAMIAKOVÉHO ÚZEMIA (VEREJNEJ LISTINE): ORGÁN, KTORÝ PŮ VYHLÁŠIL: Vláda SR; Nariadenie Vlády SR zo dňa 23.05.1990 DÁTUM ÚČINNOSTI / PRÁVOPLATNOSTI VYHLÁŠENIA PŮ: 23.05.1990
	VEKTOROVÁ PODKLADOVÁ MAPA: INFORMAČNÝ SYSTÉM KATASTRA NEHNUTELNOSTÍ © ÚRAD GEODÉZIE, KARTOGRAFIE A KATASTRA SR; jún 2015; rámc. zmluva 6.393-112-8820/2013, dod.č.1 KATASTRÁLNE ÚZEMIE: Plavecký Peter
VYMEDZENIE PAMIAKOVÉHO ÚZEMIA	
MIERKA:	1:1000
DÁTUM SPRACOVANIA MAPY:	10. 2015