

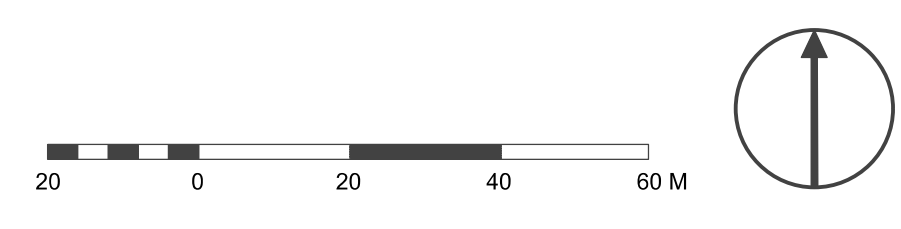


-  **HRANICA PAMIAKOVEJ REZERVÁCIE**  
(HRANICA PZ JE TOTOŽNÁ SO STREDOM ČIARY)
-  **ÚZEMIE PAMIAKOVEJ REZERVÁCIE**



<b>PAMIATKOVÝ ÚRAD SLOVENSKEJ REPUBLIKY, CESTA NA ČERVENÝ MOST Č. 6, 814 06 BRATISLAVA</b>													
<b>PAMIATKOVÁ REZERVÁCIA ČIČMANY</b>													
<b>VYMEDZENIE PAMIAKOVÉHO ÚZEMIA</b>													
<b>MIERKA:</b> 1:1000	<b>DÁTUM SPRACOVANIA MAPY:</b> 06. 2015												
<table border="1" style="width: 100%; border-collapse: collapse;"> <tr> <td colspan="2"><b>ÚDAJE O VYHLÁSENÍ PAMIAKOVÉHO ÚZEMIA (VEREJNEJ LISTINE):</b></td> </tr> <tr> <td style="width: 80%;">ORGÁN, KTORÝ PŮ VYHLÁSIL: NÁZOV, ČÍSLO, DÁTUM VYHLÁSENIA:</td> <td style="width: 20%;">Uznesenie vlády SSR č.21 z 26.01.1977</td> </tr> <tr> <td colspan="2">DÁTUM ÚČINNOSTI / PRÁVO- PLATNOSTI VYHLÁSENIA PŮ:</td> </tr> <tr> <td colspan="2"><b>VEKTOROVÁ PODKLADOVÁ MAPA:</b></td> </tr> <tr> <td colspan="2">INFORMAČNÝ SYSTÉM KATASTRA NEHNUTELNOSTÍ © ÚRAD GEODÉZIE, KARTOGRAFIE A KATASTRA SR; feb. 2012; rámc. zmluva č. 60-24-4427/2010</td> </tr> <tr> <td>KATASTRÁLNE ÚZEMIE:</td> <td>Čičmany</td> </tr> </table>		<b>ÚDAJE O VYHLÁSENÍ PAMIAKOVÉHO ÚZEMIA (VEREJNEJ LISTINE):</b>		ORGÁN, KTORÝ PŮ VYHLÁSIL: NÁZOV, ČÍSLO, DÁTUM VYHLÁSENIA:	Uznesenie vlády SSR č.21 z 26.01.1977	DÁTUM ÚČINNOSTI / PRÁVO- PLATNOSTI VYHLÁSENIA PŮ:		<b>VEKTOROVÁ PODKLADOVÁ MAPA:</b>		INFORMAČNÝ SYSTÉM KATASTRA NEHNUTELNOSTÍ © ÚRAD GEODÉZIE, KARTOGRAFIE A KATASTRA SR; feb. 2012; rámc. zmluva č. 60-24-4427/2010		KATASTRÁLNE ÚZEMIE:	Čičmany
<b>ÚDAJE O VYHLÁSENÍ PAMIAKOVÉHO ÚZEMIA (VEREJNEJ LISTINE):</b>													
ORGÁN, KTORÝ PŮ VYHLÁSIL: NÁZOV, ČÍSLO, DÁTUM VYHLÁSENIA:	Uznesenie vlády SSR č.21 z 26.01.1977												
DÁTUM ÚČINNOSTI / PRÁVO- PLATNOSTI VYHLÁSENIA PŮ:													
<b>VEKTOROVÁ PODKLADOVÁ MAPA:</b>													
INFORMAČNÝ SYSTÉM KATASTRA NEHNUTELNOSTÍ © ÚRAD GEODÉZIE, KARTOGRAFIE A KATASTRA SR; feb. 2012; rámc. zmluva č. 60-24-4427/2010													
KATASTRÁLNE ÚZEMIE:	Čičmany												