



**PAMIATKOVÝ ÚRAD SLOVENSKEJ REPUBLIKY**  
Cesta na Červený most 6, 814 06 Bratislava

**Vyhodnotenie stanovísk Pamiatkového úradu Slovenskej republiky  
vydaných k výskumným dokumentáciám z archeologických  
výskumov za rok 2015**

OAG

Mgr. Mikuláš Feník

**PÚSR-2016/89-6/4072**

## Obsah

1. Zoznam posúdených výskumných dokumentácií z archeologických výskumov za rok 2015.....	3
2. Základné štatistické vyhodnotenie stanovísk k výskumným dokumentáciám z archeologických výskumov za rok 2015 .....	37
Všeobecne .....	37
Podľa jednotlivých krajských pamiatkových úradov .....	43
Podľa jednotlivých právnických osôb s oprávnením na vykonávanie archeologického výskumu (POOVAV) .....	44
Vysvetlivky skratiek .....	45

## 1. Zoznam posúdených výskumných dokumentácií z archeologických výskumov za rok 2015

por. č.	lokality	názov VD	číslo ÚZPF	pam. územie	autor VD	oprávnená osoba
1	Abrahám	Abrahám – Obnova RS Abrahám			Bartík, Juraj	SNM - Archeologické múzeum
2	Bajč – miestna časť Vlkanovo	Bajč – Bajč, časť Vlkanovo, poloha Gore – Prístavba k maštali			Ruttkay, Matej / Smetanová, Petra	Archeologický ústav SAV
3	Bánovce nad Bebravou - miestna časť Biskupice	Bánovce nad Bebravou-Biskupice - Rýchlostná cesta R2 Ruskovce – Pravotice, polovičný profil, Bánovce nad Bebravou – Biskupice, poloha Keblov II			Žák, František / Šebesta, Bohuslav / Chmelo, Ladislav / Šútor, Marek / Kret, Igor / Bobek, Pavol / Krajčiová, Daniela	ARCHEOLOGICKÁ AGENTÚRA s.r.o.
4	Bánovce nad Bebravou - miestna časť Biskupice	Bánovce nad Bebravou-Biskupice - Rýchlostná cesta R2 Ruskovce – Pravotice, polovičný profil, Úsek 4, Bánovce nad Bebravou – Biskupice, poloha Keblov I			Žák, František / Šebesta, Bohuslav / Chmelo, Ladislav / Šútor, Marek / Kret, Igor / Bobek, Pavol / Krajčiová, Daniela	ARCHEOLOGICKÁ AGENTÚRA s.r.o.
5	Banská Bystrica	Banská Bystrica – Kino Urpín – odstránenie stavby – MPR Banská Bystrica č. 10 ÚZPF		MPR č. 10	Hrašková, Erika / Kušnierová, Andrea	ITHAKA BB spol. s r.o.
6	Banská Bystrica	Banská Bystrica – Polyfunkčný dom, Dolná ul., parc. č. 1538/3 a 1538/8 v k. ú. Banská Bystrica – MPR Banská Bystrica č. 10 ÚZPF		MPR č. 10	Kvietok, Martin / Kvietková, Veronika	Stredoslovenské múzeum
7	Banská Bystrica	Banská Bystrica – Obchodné centrum Banská Bystrica“ – I. etapa			Horňák, Milan / Kvietková, Veronika / Demjanová-Kupcová, Ľubica / Kolčák, Ivan	VIA MAGNA s. r. o.
8	Banská Bystrica	Banská Bystrica – Vybudovanie optokábla BB Europa – OK SSE, a. s. – MPR Banská Bystrica č. 10 ÚZPF a jej ochranné pásmo		MPR č. 10 a OP	Kvietok, Martin	Stredoslovenské múzeum
9	Banská Bystrica	Banská Bystrica – Štadlerovo nábrežie, Polyfunkčný dom MajDan (Hušták)			Malček, Róbert	Archeologický ústav SAV
10	Banská Bystrica	Banská Bystrica – Realizácia verejnej telekomunikačnej siete – Digitálne učivo na dosah, okres Banská Bystrica, základné a materské školy v Banskej Bystrici časť Stred – úsek Lazovná ul. – MPR Banská Bystrica č. 10 ÚZPF		MPR č. 10	Kvietok, Martin	Stredoslovenské múzeum

por. č.	lokalita	názov VD	číslo ÚZPF	pam. územie	autor VD	oprávnená osoba
11	Banská Bystrica – miestna časť Radvaň	Banská Bystrica – Radvaň – Kaštieľ Radvanských – 1. etapa – NKP Kaštieľ s areálom č. 73/1-5 ÚZPF	73/1-5		Brezňanová, Gabriela / Fratričová, Monika / Miňo, Martin / Rusko, Zdeno	Pamiatkový úrad Slovenskej republiky
12	Banská Štiavnica	Banská Štiavnica – Úprava verejných priestranstiev, ul. Akademická od parc. č. 3910, ul. Mierová a časť ul. Palárikova – Ochranné pásmo MPR Banská Štiavnica č. 1 ÚZPF		OP MPR č. 1	Labuda, Jozef	Slovenské banské múzeum
13	Banská Štiavnica	Banská Štiavnica – Banská Štiavnica Staré mesto (Glanzenberg) – NKP Sídliisko č. 2922/1 v ochrannom pásme MPR Banská Štiavnica č. 1 ÚZPF – III. etapa	2922/1	MPR č. 1	Labuda, Jozef	Slovenské banské múzeum
14	Banská Štiavnica	Banská Štiavnica – Rímskokatolícky kostol Nanebovzatia Panny Márie – obnova exteriéru – NKP Kostol a Archeologické nálezisko č. 2486/1 v MPR Banská Štiavnica č. 1 ÚZPF	2486/1	MPR č. 1	Labuda, Jozef	Slovenské banské múzeum
15	Banská Štiavnica	Banská Štiavnica – Kalvária – Amfiteáter – Kaplnka č.7 – Horný a Dolný kostol – Obnova autentickej geomorfologickej situácie terénnymi úpravami – NKP Kalvária č. 2489/1-26 v MPR Banská Štiavnica č. 1 ÚZPF	26.1.2489	MPR č. 1	Labuda, Jozef	Slovenské banské múzeum
16	Banská Štiavnica	Banská Štiavnica – Banská Štiavnica – Staré mesto (Glanzenberg) – NKP Sídliisko č. 2922/1 v ochrannom pásme MPR Banská Štiavnica č. 1 ÚZPF	2922/1		Labuda, Jozef	Slovenské banské múzeum
17	Bardejov	Bardejov – Novostavba domu na ul. Kpt. Nálepku č. 28, parc. č. KN-C 2172 v katastrálnom území Bardejov – Ochranné pásmo MPR Bardejov č. 2 ÚZPF – I. etapa			Šimčík, Peter	TRIGLAV archeologická spoločnosť, s.r.o.
18	Bardejov	Bardejov – Zámer stavebných úprav – domu a prislúchajúceho pozemku na Veternej ul. č. 9... – MPR Bardejov č. 2 ÚZPF		MPR č. 2	Krokker, Lukáš	Vlastivedné múzeum v Hanušovciach nad Topľou
19	Bardejov	Bardejov – Úprava rodinného domu na Kláštornej ulici č. 11/116, parcela číslo 903, 904, k. ú. Bardejov – MPR Bardejov č. 2 ÚZPF		MPR č. 2	Šimčík, Peter	TRIGLAV archeologická spoločnosť, s.r.o.
20	Beluša – miestna časť Hloža – Podhorie	Beluša – Hloža – Podhorie – IBV Beluša – Podhorie			Žitňan, Andrej / Rejdovianová, Zuzana / Kvietková, Veronika	VIA MAGNA s. r. o.
21	Beluša – miestna časť Hloža – Podhorie	Beluša – Hloža – Podhorie – IBV Beluša – Podhorie			Žitňan, Andrej / Rejdovianová, Zuzana	VIA MAGNA s. r. o.

por. č.	lokalita	názov VD	číslo ÚZPF	pam. územie	autor VD	oprávnená osoba
22	Bobrov	Bobrov - Myškovky			Nemergut, Adrián	Archeologický ústav SAV
23	Boheľov	Boheľov – DS_Boheľov – rek. TS1, DT, VNK, NNK, NNV			Rajtár, Ján / Ölvecký, Róbert	Archeologický ústav SAV
24	Bojná	Bojná – Bojná III – Žihľavník – výskum na vedecké a dokumentačné účely			Pieta, Karol / Robak, Zbigniew / Vangľová, Terézia	Archeologický ústav SAV
25	Bojná	Bojná – Bojná I - Valy – výskum na vedecké a dokumentačné účely – 4. výskumná sezóna – NKP Hradisko č. 142/0 ÚZPF	142/0		Pieta, Karol/Jakubčíková , Miriam/Vangľová, Terézia/Haruštiak, Ján	Archeologický ústav SAV
26	Bojná	Bojná – Bojná I - Valy – výskum na vedecké a dokumentačné účely – 6. výskumná sezóna – NKP Hradisko č. 142/0 ÚZPF	142/0		Pieta, Karol/Jakubčíková , Miriam/Vangľová, Terézia	Archeologický ústav SAV
27	Bojnice	Bojnice – NICE BOJNICE VILLAGE, SO-04 požiarna nádrž, IO-03 splašková kanalizácia, IO-04 dažďová kanalizácia, IO-05 verejný vodovod a vodovodné prípojky			Zachar, Ján / Kvietková, Veronika	VIA MAGNA s. r. o.
28	Bojnice	Bojnice – Paletový regálový sklad			Daňo, Róbert	PAMARCH, s.r.o.
29	Bojnice	Bojnice – Horizontálny komunikačný systém Čajka – Kúpele a technická infraštruktúra			Kvietková, Veronika / Rejdoľanová, Zuzana	VIA MAGNA s. r. o.
30	Bojnice	Bojnice – Rekonštrukcia a dobudovanie vstupného areálu Zoo Bojnice“ – NKP Opevnenie mestské č. 806/1-2 v rámci PZ Bojnice č. 20 ÚZPF a Ochranné pásmo PZ	806/1-2	PZ č. 20 a OP	Kujovský, Rudolf / Bobek, Pavol	Archeologický ústav SAV
31	Borský Mikuláš	Borský Mikuláš – Skladová hala s administratívou			Urminský, Jozef	Balneologické múzeum
32	Branč	Branč – Lúčna cesta – ZS a RR bod Branč a el. prípojka			Bistáková, Alena / Cheben, Ivan	Archeologický ústav SAV
33	Bratislava - miestna časť Devín	Bratislava-Devín – Rodinný dom Pazdera“ – Ochranné pásmo národnej kultúrnej pamiatky Devín – Slovanské hradisko č. 324 ÚZPF	324	OP NKP č. 324	Harmadyová, Katarína	Múzeum mesta Bratislavy
34	Bratislava – miestna časť Devínska Nová Ves	Bratislava – Devínska Nová Ves – BA Devínska Nová Ves, areál vodojemu Sandberg - BTS			Farkaš, Zdeněk / Choma, Igor	SNM - Archeologické múzeum
35	Bratislava – miestna časť Dúbravka-Krčace	Bratislava-Dúbravka – ul. M. Schneidra – Trnavského, Bytový dom „Pri Rosničke“			Hrašková, Erika	ITHAKA BB spol. s r.o.
36	Bratislava – miestna časť Jarovce	Bratislava – Jarovce – Stavba rodinného domu Bratislava – Jarovce, parc. č. 871/54			Turčan, Vladimír	SNM - Archeologické múzeum

por. č.	lokalita	názov VD	číslo ÚZPF	pam. územie	autor VD	oprávnená osoba
37	Bratislava – miestna časť Karlova Ves	Bratislava – Karlova Ves – Účelové zariadenie – dostavba rekreačno-oddychového zariadenia, Karloveské rameno, Bratislava			Šimončíčová-Koóšová, Petra	Mestský ústav ochrany pamiatok
38	Bratislava - miestna časť Rusovce	Bratislava-Rusovce – Stavba rodinného domu na pozemku parc. č. 1224/133-135 v kat. území Bratislavy – Rusoviec, poloha Tehelný hon, okr. Bratislava V...			Bazovský, Igor	SNM - Archeologické múzeum
39	Bratislava - miestna časť Rusovce	Bratislava-Rusovce – 2 rodinné domy v Tehelnom hone v Rusovciach, časť Rodinný dom SO-04na pozemku parc. č. 457/3 v kat. území Bratislavy - Rusoviec, okr. Bratislava V...			Bazovský, Igor	SNM - Archeologické múzeum
40	Bratislava - miestna časť Rusovce	Bratislava-Rusovce – Stavba rodinného domu na pozemku parc. č. 1224/25 a 1224/227 v kat. území Bratislavy – Rusoviec, poloha Tehelný hon, okr. Bratislava V...			Turčan, Vladimír	SNM - Archeologické múzeum
41	Bratislava - miestna časť Rusovce	Bratislava-Rusovce – Stavba rodinného domu na pozemku parc. č. C423/4 a 1224/136 v kat. území Bratislavy – Rusoviec, poloha Tehelný hon, okr. Bratislava V... – PZ Rusovce č. 2 ÚZPF		PZ č. 2	Turčan, Vladimír	SNM - Archeologické múzeum
42	Bratislava – miestna časť Rusovce	Bratislava-Rusovce – Rodinný dom, novostavba Tehelný hon, parc. č. 1224/148, Oto Mateovič a Jana Mateovičová			Schmidtová, Jaroslava / Matulová, Natália	Múzeum mesta Bratislavy
43	Bratislava – miestna časť Rusovce	Bratislava-Rusovce – Rodinný dom – Rusovce, Balkánska ul., parc. č. 627/1, 627/3, Ing. M. Šoltés a Mgr. T. Šoltésová – PZ Bratislava-Rusovce č. 2 ÚZPF		PZ č. 2	Schmidtová, Jaroslava / Matulová, Natália / Schmidt, Radko	Múzeum mesta Bratislavy
44	Bratislava – miestna časť Rusovce	Bratislava-Rusovce – Rodinný dom – dom v ozdobnici			Žák Matyasowszky, František / Šebesta, Bohuslav / Chmelo, Ladislav / Šútor, Marek	ARCHEOLOGICKÁ AGENTÚRA s.r.o.
45	Bratislava – miestna časť Rusovce	Bratislava-Rusovce – Rodinný dom – Rusovce, Balkánska ul., parc. č. 851/4,5,7 Róbert Breier a Martina Breierová – PZ Bratislava-Rusovce č. 2 ÚZPF			Schmidtová, Jaroslava / Kováčik, Lukáš / Schmidt, Radko	Múzeum mesta Bratislavy
46	Bratislava – miestna časť Rusovce	Bratislava-Rusovce – Rodinný dom (2 B. J.) – PZ Rusovce č. 2 ÚZPF		PZ č. 2	Hrašková, Erika / Kušnierova, Andrea	ITHAKA BB spol. s r.o.

por. č.	lokalita	názov VD	číslo ÚZPF	pam. územie	autor VD	oprávnená osoba
47	Bratislava – miestna časť Rusovce	Bratislava – Rusovce – Jarovce, Rusovce, Čuňovo – Odkanalizovanie obcí – III. etapa – 4. časť – Kanalizácia a rekonštrukcia vodovodu Rusovce – PZ Rusovce č. 2 ÚZPF – I. etapa		PZ č. 2	Žák Matyasowszky, František / Šebesta, Bohuslav / Chmelo, Ladislav / Šútor, Marek	ARCHEOLOGICKÁ AGENTÚRA s.r.o.
48	Bratislava – miestna časť Rusovce	Bratislava – Rusovce – Stavba rodinného domu Bratislava – Rusovce parc. č. 474/2 – PZ Rusovce č. 2 ÚZPF		PZ č. 2	Turčan, Vladimír	SNM - Archeologické múzeum
49	Bratislava – miestna časť Rusovce	Bratislava – Rusovce – Rodinný dom Tehelný hon, parc. č. 1224/118, 119, 120, 245, Marián Migo, Emília Migová, Martina Meszárosová			Schmidtová, Jaroslava	Múzeum mesta Bratislavy
50	Bratislava – miestna časť Rusovce	Bratislava – Rusovce – Rekonštrukcia a prístavba rodinného domu – PZ Rusovce č. 2 ÚZPF		PZ č. 2	Bazovský, Igor	SNM - Archeologické múzeum
51	Bratislava - miestna časť Staré Mesto	Bratislava – NKP Bratislavský hrad – Severná terasa, rekonštrukcia barokovej záhrady, plocha II a V.1; plocha III/2; plocha III/ 3 a plocha pri WC; plocha III/4; plocha III/7; plocha V. VI. VII – NKP Hrad č. 28 ÚZPF	28	MPR č. 9	Apiar, Peter/Bóna, Martin/Horanský, Peter/Horňák, Milan/Klas, Ivan/Kolčák, Ivan/KoóšováPetra/Kováč, Jozef/Krištofová, Veronika/Lysý Matej/Matejka, Miroslav/Musilová, Margaréta/Resutík, Branislav/Rejdovianová, Zuzana/Schreiber, Peter/Stehlíková, Jana/Žitňan, Andrej	VIA MAGNA s. r. o.
52	Bratislava – miestna časť Staré Mesto	Bratislava – Staré Mesto – Realizácia prípojok dažďovej kanalizácie k NKP Dóm (katedrála) sv. Martina, Rudnayovo námestie č. 1, Bratislava – NKP Kostol a Pam. Tab. č. 198 v MPR Bratislava č. 9 ÚZPF	198	MPR č. 9	Kováč, Jozef	Mestský ústav ochrany pamiatok
53	Bratislava – miestna časť Staré Mesto	Bratislava-Staré Mesto – Bratislavský hrad – Severná a Východná terasa, rekonštrukcia barokovej záhrady Bratislava“ – NKP Hrad č. 28 ÚZPF v rámci MPR Bratislava č. 9 ÚZPF	28	MPR č. 9	Žitňan, Andrej	VIA MAGNA s. r. o.
54	Bratislava – miestna časť Staré Mesto	Bratislava-Staré Mesto – Administratívno-obytný súbor Mýtna – Radlinského			Jelínek, Pavol	Slovenský archeologický a historický inštitút - SAHI o. z.

por. č.	lokalita	názov VD	číslo ÚZPF	pam. územie	autor VD	oprávnená osoba
55	Bratislava – miestna časť Staré Mesto	Bratislava – Staré Mesto – Polyfunkčné mestské centrum Zuckermandel, celok Žižkova, Bratislava – MPR Bratislava č. 9 ÚZPF		MPR č. 9	Lesák, Branislav / Šimončíčová Koošová, Petra	Mestský ústav ochrany pamiatok
56	Bratislava – miestna časť Staré Mesto	Bratislava-Staré Mesto – Nadstavba a prístavba apartmánového domu – PZ Bratislava – CMO č. 44 ÚZPF		MPZ č. 44	Hrašková, Erika	ITHAKA BB spol. s r.o.
57	Bratislava – miestna časť Staré Mesto	Bratislava – Staré Mesto – Novostavba obytného komplexu			Farkaš, Zdeněk / Choma, Igor	SNM - Archeologické múzeum
58	Bratislava – miestna časť Staré Mesto	Bratislava – Staré Mesto – Bratislava – Areál pivovaru Stein – Etapa výskumu počas asanácie objektov – PZ Bratislava – CMO č. 44 ÚZPF		MPZ č. 44	Hrašková, Erika	ITHAKA BB spol. s r.o.
59	Bratislava – miestna časť Staré Mesto	Bratislava – Staré Mesto – Bratislava – NEW STEIN – I. etapa výskumu – stavebná jama“ – PZ Bratislava – CMO č. 44 ÚZPF		MPZ č. 44	Hrašková, Erika	ITHAKA BB spol. s r.o.
60	Bratislava – miestna časť Záhorská Bystrica	Bratislava – Záhorská Bystrica – Odtok zrážkových vôd z urbanizovaného územia – Záhorská Bystrica – Krče			Jelínek, Pavol	Slovenský archeologický a historický inštitút - SAHI o. z.
61	Bratislava - miestna časť Rusovce	Bratislava-Rusovce – Stavba rodinného domu na pozemku parc. č. 1224/57 v kat. území Bratislavy – Rusoviec, poloha Tehelný hon, okr. Bratislava V...			Bazovský, Igor	SNM - Archeologické múzeum
62	Bratislava - miestna časť Rusovce	Bratislava – Rusovce – Stavba rodinného domu na pozemku parc. č. 1224/212 v kat. území Bratislavy – Rusoviec, poloha Tehelný hon, okr. Bratislava V...			Bazovský, Igor	SNM - Archeologické múzeum
63	Bratislava - miestna časť Rusovce	Bratislava – Rusovce – Stavba rodinného domu na parc. č. 1224/137 a 1224/96 v kat. území Bratislavy – Rusoviec, poloha Tehelný hon, okr. Bratislava V...			Bazovský, Igor	SNM - Archeologické múzeum
64	Bratislava - miestna časť Rusovce	Bratislava – Rusovce, poloha Tehelný hon – Rekreačný bazén, záhradný altánok a terasa			Bazovský, Igor	SNM - Archeologické múzeum
65	Brekov	Brekov – NKP Zrúcanina hradu Brekov – NKP Hrad č. 113/0 ÚZPF - rok výskumu 2014	113/0		Strakošová, Ivana	Vihorlatské múzeum v Humennom
66	Bruty	Bruty – Skleníkové hospodárstvo 1ha Bruty			Záhorec, Ľuboslav	ARCHEOVÝSKUM s.r.o.
67	Budča	Budča – Prepojenie IS PBS s koncovým sklantom využitého substrátu v k. ú. Budča			Hrašková, Erika / Kušnierová, Andrea	ITHAKA BB spol. s r.o.
68	Cabaj – Čápor	Cabaj – Čápor – F2BTS_12F_NR_CAC_Cabaj-Čápor – líniová stavba v kat. úz. Cabaj, okr. Nitra			Daňová, Klaudia	Archeologický ústav SAV



por. č.	lokalita	názov VD	číslo ÚZPF	pam. územie	autor VD	oprávnená osoba
69	Čabradský Vrbovok	Čabradský Vrbovok – NKP Hrad Čabrad' 2015 – NKP Hrad č. 1087/0 ÚZPF	1087/0		Beljak, Ján / Mordovin, Maxim / Loydl, Albert	Archeologický ústav SAV
70	Čachtice	Čachtice – Čachtický hrad – objekt 2. brány (brána opevnenia) č. ÚZPF 1200/4: Návrh ochrany, obnovy a prezentácie pamiatkového objektu – NKP Hrad č. 1200/1-8 ÚZPF	1200/1-8		Kvietková, Veronika / Rejdovianová, Zuzana	VIA MAGNA s. r. o.
71	Čachtice	Čachtice – Obnova NKP Čachtický hrad – NKP Hrad č. 1200/1-8 ÚZPF	1200/1-8		Horňák, Milan / Stehlíková, Jana	VIA MAGNA s. r. o.
72	Čakajovce a Jelšovce	Čakajovce a Jelšovce – Jelšovce – prívod vody			Cheben, Ivan / Nemergut, Adrián	Archeologický ústav SAV
73	Čalovec	Čalovec – Dostavba obecného vodovodu			Gere, Marek	ARCHEOCENTER s. r. o.
74	Častkov	Častkov – Kanalizácia a ČOV			Drahošová, Viera	Záhorské múzeum
75	Čierna Voda	Čierna Voda - zahustenie TS			Žaár, Ondrej / Nemergut, Andrej	Archeologický ústav SAV
76	Čierne	Čierne – poloha Valy – Diaľnica D3 Svrčinovec – Skalité, lokalita Čierne-Valy			Vojteček, Marek	Archeologický ústav SAV
77	Čierne	Čierne – Diaľnica D3 Svrčinovec – Skalité, katastrálne územie Čierne			Nemergut, Adrián / Vojteček, Marek / Gábor, Peter	Archeologický ústav SAV
78	Čierne Kľačany	Čierne Kľačany – kanalizácia, I. etapa, Poloha intravilán - Mlynská ulica			Cheben, Ivan / Cheben, Michal	Archeologický ústav SAV
79	Čierne Kľačany	Čierne Kľačany – Poloha Pri mlyne – polykultúrne sídlisko – archeologický výskum na vedecké a dokumentačné účely			Cheben, Ivan / Cheben, Michal	Archeologický ústav SAV
80	Čierny Brod - miestna časť Zúgov	Čierny Brod-Zúgov – Vybudovanie strediska na úpravu a dotriedňovanie zložiek komunálneho odpadu spoločnosťou ROMAG spol. s r. o. – III. etapa			Kos, Roman	ACHILLES ARCHAEOLOGY s.r.o.
81	Divinka	Divinka – hradisko Veľký vrch – NKP Hradisko č. 2140-1 ÚZPF	2140-1		Fusek, Gabriel / Holeščák, Michal / Slaná, Andrea / Cheben, Michal / Bartík, Martin	Archeologický ústav SAV
82	Dobrá Voda	Dobrá Voda – Obnova hradu Dobrá Voda – NKP Hrad č. 800/1 ÚZPF	800/1		Žitňan, Andrej / Kvietková, Veronika / Rejdovianová, Zuzana / Zachar, Ján	VIA MAGNA s. r. o.
83	Dolná Streda	Dolná Streda – Malometrážne domy Dolná Streda			Takács, Michal	ARCHEOCENTER s. r. o.
84	Dolné Krškany a Ivanka Pri Nitre	Dolné Krškany – Ivanka Pri Nitre – Novozámocká cesta – predĺženie vodovodného potrubia			Cheben, Ivan / Cheben, Michal	Archeologický ústav SAV
85	Dolné Lefantovce	Dolné Lefantovce – SO-02 Kanalizačná sieť			Daňová, Klaudia / Vojteček, Marek	Archeologický ústav SAV

por. č.	lokalita	názov VD	číslo ÚZPF	pam. územie	autor VD	oprávnená osoba
86	Dolné Lefantovce	Dolné Lefantovce – Nájomný bytový dom 2x9 b. j.			Daňová, Klaudia / Smetanová, Petra	Archeologický ústav SAV
87	Dolné Naštice	Dolné Naštice - Rýchlostná cesta R2 Ruskovce – Pravotice, polovičný profil, Úsek 5, Dolné Naštice, poloha Úzke			Žák, František / Šebesta, Bohuslav / Chmelo, Ladislav / Šútor, Marek / Kret, Igor / Bobek, Pavol / Krajčiová, Daniela	ARCHEOLOGICKÁ AGENTÚRA s.r.o.
88	Dolné Naštice	Dolné Naštice - Rýchlostná cesta R2 Ruskovce – Pravotice, polovičný profil, Úsek 5, Dolné Naštice, poloha Hájište			Žák, František / Šebesta, Bohuslav / Chmelo, Ladislav / Šútor, Marek / Kret, Igor / Bobek, Pavol / Krajčiová, Daniela	ARCHEOLOGICKÁ AGENTÚRA s.r.o.
89	Dolné Žemberovce	Dolné Žemberovce – Vodovod Drženice			Nemergut, Adrián	Archeologický ústav SAV
90	Dolný Štál	Dolný Štál - Skladovacie haly obilia s technológiou sušenia, triedenia a infraštruktúra			Kendrala, Daniel	Slovenský archeologický a historický inštitút - SAHI o. z.
91	Dulova Ves	Dulova Ves – Dulova Ves 12 RD			Müllerová, Mária	ARCHEOLÓGIA ZEMPLÍN, s.r.o.
92	Dulova Ves	Dulova Ves – Súbor 5 RD Dulová Ves			Müllerová, Mária	ARCHEOLÓGIA ZEMPLÍN, s.r.o.
93	Dulova Ves	Dulova Ves – Inžinierske siete pre IBV Košariská Dulova Ves			Comisso, Mário	Archaeoservices s. r. o.
94	Dunajská Streda	Dunajská Streda – OBCHODNÉ CENTRUM – hobbi			Takács, Michal / Baliová, Henrieta	ARCHEOCENTER s. r. o.
95	Dunajská Streda	Dunajská Streda – Lokality 22 – elektrické rozvody			Rajtár, Ján / Ölvecký, Róbert	Archeologický ústav SAV
96	Dunajská Streda	Dunajská Streda – Individuálna bytová výstavba s inžinierskymi sieťami na Malodvorníckej ceste v Dunajskej Strede			Kos, Roman	ACHILLES ARCHAEOLOGY s.r.o.
97	Dunajská Streda a Dunajská Streda – miestna časť Malé Blahovo	Dunajská Streda-Malé Blahovo – „Dunajská Streda-Malé Blahovo – Zastavovacia štúdia – Obytná zóna – „Kertváros“ – U2, k. ú. Dunajská Streda			Takács, Michal / Baliová, Henrieta	ARCHEOCENTER s. r. o.
98	Dunajský Klátov	Dunajský Klátov - Novostavba bytových domov - vytvorenie 2 x 18 bj.			Gere, Marek / Takács, Michal	ARCHEOCENTER s. r. o.
99	Fíľakovo	Fíľakovo – Hrad – Dolný hrad“ – NKP Hrad č. 440 ÚZPF	440		Malček, Róbert/Tittonová, Viktória	Archeologický ústav SAV
100	Fíľakovo	Fíľakovo – Polyfunkčný objekt – Fíľakovo			Tittonová, Viktória	Novohradské múzeum a galéria

por. č.	lokalita	názov VD	číslo ÚZPF	pam. územie	autor VD	oprávnená osoba
101	Fintice	Fintice – Výstavba rodinného domu v lokalite Fisky – Tormáš na pozemku p. č. KN-C 1168/12 k. ú. Fintice			Krokker, Lukáš	Vlastivedné múzeum v Hanušovciach nad Topľou
102	Fintice	Fintice – Rodinný dom v lokalite Fisky - Tormáš			Müllerová, Mária	ARCHEOLÓGIA ZEMPLÍN, s.r.o.
103	Gabčíkovo	Gabčíkovo – Rekonštrukcia skladového hospodárstva poľnohospodárskych produktov v areáli Agrosid v Gabčíkove			Takács, Michal	Archaeoservices s. r. o.
104	Gajary	Gajary – Osadenie uzatváracích armatúr na spojovacie plynovody ZS3-CA, 1. etapa (v k. ú. Pl. Štvrtok a Kostolište – 2014), 2. etapa (v k. ú. Gajary – 2015)			Elschek, Kristián	Archeologický ústav SAV
105	Galanta	Galanta – Distribučno – veľkoobchodné centrum KL PARK Galanta			Ölvecký, Róbert	Archeologický ústav SAV
106	Galanta	Galanta – Sklad mechanizmov			Takács, Michal	ARCHEOCENTER s. r. o.
107	Galanta – miestna časť Hody	Galanta – Hody – NSO Hody – Východ			Takács, Michal / Baliová, Henrieta / Kováčsová, Lucia / Tuška, Zdeno	ARCHEOCENTER s. r. o.
108	Gáň a Galanta - miestna časť Nebojsa	Gáň, Nebojsa – Stavba č. 1218 – Prepojenie vodovodu z obce Gáň do obce Nebojsa			Nemergut Adrián	Archeologický ústav SAV
109	Gbeľany	Gbeľany – CTPark Žilina Gbeľany			Kvietková, Veronika	VIA MAGNA s. r. o.
110	Haniska	Haniska – Kertešňa, RD na parc. č. 950/132			Tajkov, Peter	Technická Univerzita v Košiciach, Fakulta umení
111	Haniska	Haniska – RD na parc. č. 280/2			Záhorec, Ľuboslav	ARCHEOVÝSKUM s.r.o.
112	Haniska	Haniska – Rodinný dom			Záhorec, Ľuboslav / Bomba, Dušan	ARCHEOVÝSKUM s.r.o.
113	Haniska	Haniska – Rodinný dom na parcele č. 950/81			Záhorec, Ľuboslav / Bomba, Dušan	ARCHEOVÝSKUM s.r.o.
114	Haniska	Haniska – Rodinný dom na parcele č. 280/3			Záhorec, Ľuboslav / Bomba, Dušan	ARCHEOVÝSKUM s.r.o.
115	Haniska	Haniska – Rodinný dom na parcele č. 950/117			Záhorec, Ľuboslav	ARCHEOVÝSKUM s.r.o.
116	Haniska	Haniska – RD na parc. č. 950/82			Záhorec, Ľuboslav / Bomba, Dušan	ARCHEOVÝSKUM s.r.o.
117	Hlohovec	Hlohovec – Rekonštrukcia sekundárnych rozvodov z OST Michalská – vetva A a vetva B a Rekonštrukcia sekundárnych rozvodov z OST K1 – M. Bela, k. ú. Hlohovec			Takács, Michal / Baliová, Henrieta	ARCHEOCENTER s. r. o.

por. č.	lokalita	názov VD	číslo ÚZPF	pam. územie	autor VD	oprávnená osoba
118	Hniezdne	Hniezdne – výstavba kanalizácie a ČOV na parc. č. KN-C 700/2 – PZ Hniezdne č. 37 ÚZPF		PZ č. 37	Comisso, Mário	Archaeoservices s. r. o.
119	Holice - miestna časť Stará Gala	Holice – Obytná zóna 12 RD Holice – Stará Gala			Stegmann-Rajtár, Susanne / Ölvecký, Róbert	Archeologický ústav SAV
120	Holice - miestna časť Stará Gala	Holice-Stará Gala – Obytná zóna – 10 RD			Takács, Michal	Archaeoservices s. r. o.
121	Hontianska Vrbica	Hontianska Vrbica – Kostol sv. Martina – NKP Kostol č. 1600 ÚZPF	1600		Fottová, Eva / Smetanová, Petra	Archeologický ústav SAV
122	Horná Potôň – miestna časť Benkova Potôň	Horná Potôň – Benkova Potôň – Areál IBV – Benkova Potôň – ryha pre elektrické káblové vedenie			Stegmann-Rajtár, Susanne / Ölvecký, Róbert	Archeologický ústav SAV
123	Horné a Dolné Orešany	Horné Orešany – Poloha Slepý vrch - hradisko			Pieta, Karol / Hritz, Štefan / Jakubčinová, Miriam / Šebesta, Bohuslav	Archeologický ústav SAV
124	Horné Ozorovce	Horné Ozorovce - Rýchlostná cesta R2 Ruskovce – Pravotice, polovičný profil, Úsek 1, Horné Ozorovce, poloha Pod Hájom			Žák, František / Šebesta, Bohuslav / Chmelo, Ladislav / Šútor, Marek / Kret, Igor / Bobek, Pavol / Krajčiová, Daniela	ARCHEOLOGICKÁ AGENTÚRA s.r.o.
125	Horné Ozorovce, Malé Chlievany, Dolné Naštice, Brezolupy, Biskupice	Horné Ozorovce, Malé Chlievany, Dolné Naštice, Brezolupy, Biskupice - Rýchlostná cesta R2 Ruskovce – Pravotice, polovičný profil, Monitoring			Žák, František / Šebesta, Bohuslav / Chmelo, Ladislav / Šútor, Marek / Kret, Igor / Bobek, Pavol / Krajčiová, Daniela	ARCHEOLOGICKÁ AGENTÚRA s.r.o.
126	Horný Moštenec	Horný Moštenec – IBV Horný Moštenec – lokalita Kruhy, Inžinierske siete, miestna komunikácia 1 – úsek komunikácie			Záhorec, Ľuboslav	ARCHEOVÝSKUM s.r.o.
127	Horný Moštenec	Horný Moštenec – IBV Horný Moštenec – lokalita Kruhy, Inžinierske siete, miestna komunikácia 2 – úsek komunikácie			Záhorec, Ľuboslav	ARCHEOVÝSKUM s.r.o.
128	Hrkovce, Šahy, Tešmák	Hrkovce, Šahy, Tešmák – Rekonštrukcia a zvýšenie prepravnej kapacity ropovodu ADRIA na trase ropovodu PS4 Tupá – Maďarská republika			Comotti, V. G. Marcus / Baňovič, Jakub / Holmová, Katarína / Matulová, Natália / Žilinčár, Jozef	Archaeoservices s. r. o.
129	Hrušovany	Hrušovany – Kostol sv. Martina“ – NKP Kostol č. 168/1 ÚZPF			Samuel, Marián	Archeologický ústav SAV
130	Hurbanovo	Hurbanovo – Sklad pre polozberovú úrodu zeleniny, Chotínska ulica	168/1		Vojteček, Marek	Archeologický ústav SAV

por. č.	lokalita	názov VD	číslo ÚZPF	pam. územie	autor VD	oprávnená osoba
131	Hurbanovo – miestna časť Bohatá	Hurbanovo-Bohatá – Oceľový prístrešok			Takács, Michal / Gere, Marek / Gereová, Martina	ARCHEOCENTER s. r. o.
132	Hurbanovo – miestna časť Bohatá	Hurbanovo – Bohatá – Priemyselný park, rozšírenie dopravného napojenia – 3. etapa			Daňo, Róbert	PAMARCH, s.r.o.
133	Hviezdoslavov	Hviezdoslavov – AH – obytný súbor			Malec, Juraj	ARCHEOLÓGIA ZEMPLÍN, s.r.o.
134	Hviezdoslavov	Hviezdoslavov – IBV Flóra – Hviezdoslavov			Takács, Michal / Kováčsová, Linda / Mathédesz, Ľudovít	ARCHEOCENTER s. r. o.
135	Hviezdoslavov	Hviezdoslavov – Súbor 49 RD Hviezdoslavov – elektrické káblové rozvody			Rajtár, Ján / Ölvecky, Robert	Archeologický ústav SAV
136	Chotín	Chotín – výkop novozriadenej žumpy na parc. č. 414/17 k. ú. Chotín			Gere, Marek	Univerzita Konštantína Filozofa, Filozofická fakulta
137	Chotín	Chotín – Dodávka a montáž linky na skladovanie zrnín			Gere, Marek	ARCHEOCENTER s. r. o.
138	Chrabrany	Chrabrany – Chrenovište – Rozšírenie inžinierskych sietí v obci Chrabrany - Domovina			Nemergut, Adrián	Archeologický ústav SAV
139	Chrenová a Mikov Dvor	Nitra – Chrenová a Mikov Dvor – NA Nitra, VN 246, VNK			Elgyütt, Jozef	Archeologický ústav SAV
140	Ivanka pri Nitre	Ivanka pri Nitre – Nová Ivánka I., zástavba rodinných domov, plynifikácia			Daňo, Róbert	PAMARCH, s.r.o.
141	Jacovce	Jacovce – rekonštrukcia vodovodu			Cheben, Ivan / Nemergut, Adrián	Archeologický ústav SAV
142	Jahodná	Jahodná – Káblové vedenie			Stegmann-Rajtár, Susanne / Ölvecky, Róbert	Archeologický ústav SAV
143	Jarovnice	Jarovnice – Rímskokatolícky kostol sv. Antona Pustovníka v Jarovniciach – NKP Kostol č. 11084 ÚZPF			Malinková, Ivana	Vlastivedné múzeum v Hanušovciach nad Topľou
144	Jasenov	Jasenov – zrúcanina hradu Jasenov, k. ú. Jasenov“ – NKP Hrad č. 126/1 ÚZPF - rok výskumu 2014	1108 4		Strakošová, Ivana	Vihorlatské múzeum, Humenné
145	Jelenec	Jelenec – Hrad Gýmeš – NKP Hrad č. 1443/1-22 ÚZPF	126/ 1		Bielich, Mário / Elgyütt, Jozef	Archeologický ústav SAV
146	Jelšava	Jelšava – Jelšava, Ul. Mníšanská – rozšírenie kanalizácie – 2. etapa, 2015	1443 /1- 22		Karabinoš, Anton / Trnkus, Lukáš	ARCHEOLÓGIA ZEMPLÍN, s.r.o.
147	Jelšovce	Jelšovce – vodovod			Nemergut, Adrián	Archeologický ústav SAV
148	Kalná nad Hronom	Kalná nad Hronom – LE_Kalná nad Hronom, NNK, TS, VNK, VNV			Elgyütt, Jozef	Archeologický ústav SAV
149	Kamenica	Kamenica – Hrad Kamenica – sezóna 2014 – NKP Hrad č. 304/0 ÚZPF			Comisso, Mário	Archaeoservices s. r. o.

por. č.	lokalita	názov VD	číslo ÚZPF	pam. územie	autor VD	oprávnená osoba
150	Kameničná	Kameničná – Predajňa COOP Jednoty NZ SM II PJ-141 Kameničná	304/0		Chmelo, Ladislav	Univerzita Konštantína Filozofa, Filozofická fakulta
151	Kapušany	Kapušany – Rodinný dom na parc. č. KN-C 1207/1 v k. ú. Kapušany			Šimčík, Peter	TRIGLAV archeologická spoločnosť, s.r.o.
152	Kapušany	Kapušany – Rodinný dom na parc. č. KN-C 1207/2 v k. ú. Kapušany			Šimčík, Peter / Petráško, Tomáš	TRIGLAV archeologická spoločnosť, s.r.o.
153	Kapušany	Kapušany – Zrúcanina hradu Kapušany“ – NKP Hrad č. 305/1-16 ÚZPF			Šimčík, Peter / Babura, Tomáš / Hronec, Miroslav	TRIGLAV archeologická spoločnosť, s.r.o.
154	Kapušany	Kapušany – Stavba: Prístavba – rozšírenie materskej škôlky Kapušany, na parc. č. KN-C 984/1 a 985/1, k. ú. Kapušany	305/1-16		Šimčík, Peter	TRIGLAV archeologická spoločnosť, s.r.o.
155	Kechnec	Kechnec – Výstavba pohraničného mostu cez rieku Hornád medzi obcami Abaújvár a Kechnec a výstavba spojovacích ciest			Gáčková, Lýdia	AZ plus, s.r.o.
156	Kežmarok	Kežmarok – Zámer realizácie prístavby k objektu telocvične, súp. č. 903 na ulici Kušníerska brána, na pozemku...NKP Škola pamätná s areálom č. 4514/1,2 v Ochrannom pásme MPR Kežmarok č. 3 ÚZPF			Kučerová, Marta	Múzeum v Kežmarku
157	Kežmarok	Kežmarok – Zámer obnovy meštianskeho domu č. 45 a 47, pozemok parc. č. 373 na Hlavnom námestí v PR Kežmarok – NKP Domy meštianske č. 2652/0 a 2653/0 v MPR Kežmarok č. 3 ÚZPF	4514/1,2		Kučerová, Marta / Kasenčáková, Zuzana / Ďurica, Peter	Múzeum v Kežmarku
158	Kežmarok	Kežmarok – Zámer výstavby rodinného domu na pozemku KN-C parc. č. 252 v k. ú. Kežmarok v PR Kežmarok (Kostolné nám. 45) – MPR Kežmarok č. 3 ÚZPF	2652/0 a 2653/0	MPR č. 3	Kučerová, Marta / Kasenčáková, Zuzana	Múzeum v Kežmarku
159	Kočovce – miestna časť Beckovská Vieska	Beckovská Vieska – Obytná zóna – Majer Beckovská Vieska – obj. SO 12 Rozšírenie obecného vodovodu, SO 13 prípojky vodovodu, SO 14 Prípojka splaškovej kanalizácie		MPR č. 3	Žitňan, Andrej / Kvietková, Veronika	VIA MAGNA s. r. o.
160	Komárno	Komárno – Autoservis			Gere, Marek	ARCHEOCENTER s. r. o.
161	Komárno	Komárno – Sanácia environmentálnej záťaže KN (011) Komárno – areál po Sovietskej armáde, k. ú. Komárno, poloha: Autopark I, Práčovňa (Nová pevnosť, západný bastión) – NKP Pevnosť č. 302/1-7 ÚZPF			Vojteček, Marek	Archeologický ústav SAV
162	Komárno	Komárno – FAMILY center Komárno – II. etapa	302/1-7		Gere, Marek / Ozimy, Andrej	ARCHEOCENTER s. r. o.

por. č.	lokalita	názov VD	číslo ÚZPF	pam. územie	autor VD	oprávnená osoba
163	Kostolište	Kostolište – Lokalizácia vrtu MALACKY 103 a prístupovej cesty			Elschek, Kristián	Archeologický ústav SAV
164	Košice - miestna časť Grunt/sídl. KVP	Košice – KVP ICE Aréna, športové centrum			Miroššayová, Elena / Olexa, Ladislav	Archeologický ústav SAV
165	Košice – miestna časť Huštáky	Košice – Huštáky – modernizácia električkových uzlov UČS 04 križovatka TIP-TOP po križovatku Čsl. armády – Zimná ulica			Tajkov, Peter	Technická Univerzita v Košiciach, Fakulta umení
166	Košice – miestna časť Juh	Košice – Južné Mesto – DECATHLON CASSOVIA – KOŠICE			Rusnák, Rastislav	Technická Univerzita v Košiciach, Fakulta umení
167	Košice – miestna časť Krásna	Košice – Krásna – Stavba: Košice, Krásna nad Hornádom "IBV Na Hore III", Miestne komunikácie, MO 1, MO 2, MO 3, MO 3-1-1, MO 3-1-2, MO 3-2-1, MO 3-2-2			Šimčík, Peter	TRIGLAV archeologická spoločnosť, s.r.o.
168	Košice - miestna časť Staré Mesto	Košice – Obnova prízemných a suterénnych priestorov v národnej kultúrnej pamiatke Levočského domu – NKP Dom meštiansky č. 1091/1 ÚZPF			Šimčík, Peter	TRIGLAV archeologická spoločnosť, s.r.o.
169	Košice – miestna časť Západ	Košice – Terasa – ČSPL Oliva – Košice	1091 /1		Šimčík, Peter	TRIGLAV archeologická spoločnosť, s.r.o.
170	Košice I – miestna časť Staré Mesto	Košice – Stredné Mesto – Objekt H vedecko-vzdelávací objekt v areáli UPJŠ v Košiciach, Moyzesova 9 Košice – NKP Nemocnica č. 3656/0 v MPR Košice č. 21 ÚZPF			Tajkov, Peter / Nováček, Tomáš	Technická Univerzita v Košiciach, Fakulta umení
171	Kozárovce a Psiare	Kozárovce a Psiare – Kozárovce VN, TS, NN	3656 /0	MPR č. 21	Elgyütt, Jozef	Archeologický ústav SAV
172	Kráľová nad Váhom	Kráľová nad Váhom – Technická infraštruktúra IBV Kráľová nad Váhom – Jozefovský hon II. – stavby: SO – 01 Komunikácia, SO – 02 Chodník, SO – 03 Vodovod, SO – 04 Splašková kanalizácia			Takács, Michal / Gere, Marek	ARCHEOCENTER s. r. o.
173	Kremnica	Kremnica – Prestavba Centra voľného času na nájomný bytový dom, Kremnica – 11 BJ – Pamiatková zóna Kremnica – banské diela č. 84 ÚZPF			Kučeráková, Kristína	Archeologický ústav SAV
174	Kremnica	Kremnica – Obnova Základnej školy na Ulici Pavla Križku 392/8 v Kremnici – II. etapa – NKP Škola č. 3190 v MPR Kremnica č. 4 ÚZPF		PZ č. 84	Labuda, Jozef	Slovenské banské múzeum
175	Kúty	Kúty – Tesco	3190	MPR č. 4	Elschek, Kristián	Archeologický ústav SAV
176	Láb	Láb – poloha Malé lúky			Elschek, Kristián	Archeologický ústav SAV

por. č.	lokalita	názov VD	číslo ÚZPF	pam. územie	autor VD	oprávnená osoba
177	Láb	Láb – Láb, poloha Pri Nivách (okr. Malacky), stavba Láb 136 – prieskumný vrt			Elschek, Kristián	Archeologický ústav SAV
178	Ladice	Ladice – NA, Ladice, zahustenie, TS, VNV, TS, NNV, NNK			Mitáš, Vladimír / Elgyütt, Jozef	Archeologický ústav SAV
179	Lednica	Lednica – Hrad Lednica 2014 – NKP Hrad č. 743/0 ÚZPF			Mlynka, Michal / Schreiber, Peter	Archaeoservices s. r. o.
180	Levice	Levice – MOK_Levice Holubyho 5BTG_Slovakia	743/0		Cheben, Ivan / Cheben, Michal	Archeologický ústav SAV
181	Levice	Levice – Záchytné parkovisko			Huszár, Róbert	ARCHEOLÓGIA ZEMPLÍN, s.r.o.
182	Levice	Levice – Géňa, MOK, Levice Juh, 11 firiem			Nemergut, Adrián	Archeologický ústav SAV
183	Levice	Levice – Novostavba polyfunkčného objektu a prestavba exist. objektu garáží na sklad, k. ú. Levice			Gere, Marek / Baliová, Henrieta	ARCHEOCENTER s. r. o.
184	Levice	Levice – Levice Šped-trans, VNK, TS			Elgyütt, Jozef	Archeologický ústav SAV
185	Levoča	Levoča – Novostavba kotolne na spaľovanie biomasy so sklodom v Ochrannom pásme Pamiatkovej rezervácie Levoča a nehnuteľných národných kultúrnych pamiatok na pozemku p. č. KN-C- 2166/1			Krišovská, Zuzana	AZ plus, s.r.o.
186	Levoča	Levoča – Rekonštrukcia a obnova objektu – Levoča, p. č. 2660, 2661			Krišovská, Zuzana	AZ plus, s.r.o.
187	Levoča	Levoča – Kostol ev. a. v. na Námestí Majstra Pavla č. 1 v Levoči – Sanácia zavlhnutých murív zapísanej v ÚZPF pod číslom 2890/1 na pozemkoch parcel č. KN-C-10 a 3/1, k. ú. Levoča – I. etapa – NKP Kostol č. 2890/1 v MPR Levoča č. 5 ÚZPF			Tajkov, Peter / Nováček, Tomáš	Technická Univerzita v Košiciach, Fakulta umení
188	Lietava	Lietava – Lietavský Hrad – NKP Hrad č. 1352/1-22 ÚZPF	2890/1	MPR č. 5	Bielich, Mário / Križková Lucia	Archeologický ústav SAV
189	Lipany	Lipany – Osadenie sochy sv. Martina na pozemku p. č. KN-C 1, k. ú. Lipany“ – Ochranné pásmo NKP Kostol č. 315 ÚZPF	1352/1-22		Malinková, Ivana	Vlastivedné múzeum v Hanušovciach nad Topľou
190	Liptovská Teplička	Liptovská Teplička – poloha Sucháre – exhumácia hrobu			Soják, Marián / Galová, Zuzana	Archeologický ústav SAV
191	Ľubietová	Ľubietová – poloha Podlipa			Bátora, Jozef / Cheben, Michal	Archeologický ústav SAV
192	Ľubietová	Ľubietová – Vysoká – výskum na vedecké a dokumentačné účely			Kvietok, Martin	Stredoslovenské múzeum
193	Ľuboreč	Ľuboreč – Ev. a. v. Kostol v Ľuboreči – Statické zabezpečenie lode kostola – NKP Kostol č. 451/0 ÚZPF			Hrašková, Erika	ITHAKA BB spol. s r.o.
194	Ľubotice	Ľubotice – Areál park prírody na Bardejovskej ulici v Ľuboticiach parcely č. 3283, 3290 k. ú. Ľubotice	451/0		Kotorová, Mária / Lešičková, Ivana	Vlastivedné múzeum v Hanušovciach nad Topľou



por. č.	lokalita	názov VD	číslo ÚZPF	pam. územie	autor VD	oprávnená osoba
195	Ľubotice	Ľubotice – I/18 Prešov – Bardejovská ul., dopravné pripojenie investície			Comisso, Mário	376 A.D. s.r.o.
196	Lužianky	Lužianky – Rodinný dom, Garáž			Repka, Dominik	Univerzita Konštantína Filozofa, Filozofická fakulta
197	Lužianky	Lužianky – Kanalizácia obce Lužianky – I. a II. etapa			Nemergut, Adrián	Archeologický ústav SAV
198	Machulince	Machulince – Rozšírenie vodovodu SO 101, Športová ulica			Vojteček, Marek	Archeologický ústav SAV
199	Machulince	Machulince – Športová ulica, SO 01 Splašková kanalizácia			Vojteček, Marek	Archeologický ústav SAV
200	Malacky	Malacky - poloha Vinohrádok – Jakubov – vrt 74			Elschek, Kristián	Archeologický ústav SAV
201	Malacky	Malacky – Obytný súbor Panské, technická infraštruktúra na parcelách 4696/26 a 4696/29 v k. ú. Malacky			Bazovský, Igor	SNM - Archeologické múzeum
202	Malé Dvorníky	Malé Dvorníky – Rozšírenie produkčnej haly Wolfcraft			Takács, Michal	ARCHEOCENTER s. r. o.
203	Malé Chlievany	Malé Chlievany - Rýchlostná cesta R2 Ruskovce – Pravotice, polovičný profil, Úsek 3, Malé Chlievany, poloha Hreždovská			Žák, František / Šebesta, Bohuslav / Chmelo, Ladislav / Šútor, Marek / Kret, Igor / Bobek, Pavol / Krajčiová, Daniela	ARCHEOLOGICKÁ AGENTÚRA s.r.o.
204	Malé Chlievany	Malé Chlievany - Rýchlostná cesta R2 Ruskovce – Pravotice, polovičný profil, Úsek 3, Malé Chlievany, poloha Ozorovské			Žák, František / Šebesta, Bohuslav / Chmelo, Ladislav / Šútor, Marek / Kret, Igor / Bobek, Pavol / Krajčiová, Daniela	ARCHEOLOGICKÁ AGENTÚRA s.r.o.
205	Malé Chlievany	Malé Chlievany - Rýchlostná cesta R2 Ruskovce – Pravotice, polovičný profil, Úsek 2, Malé Chlievany, poloha Ozorovské			Žák, František / Šebesta, Bohuslav / Chmelo, Ladislav / Šútor, Marek / Kret, Igor / Bobek, Pavol / Krajčiová, Daniela	ARCHEOLOGICKÁ AGENTÚRA s.r.o.
206	Malé Chlievany	Malé Chlievany - Rýchlostná cesta R2 Ruskovce – Pravotice, polovičný profil, Malé Chlievany, poloha Mačací Zámok			Žák, František / Šebesta, Bohuslav / Chmelo, Ladislav / Šútor, Marek / Kret, Igor / Bobek, Pavol / Krajčiová, Daniela	ARCHEOLOGICKÁ AGENTÚRA s.r.o.
207	Malé Vozokany	Malé Vozokany – Nájomný bytový dom 9BJ Malé Vozokany			Zachar, Ján / Žitňan, Andrej	VIA MAGNA s. r. o.
208	Malý Báb	Malý Báb – NA_Báb, VNK, TS, NNK, NNV			Nemergut, Adrián	Archeologický ústav SAV

por. č.	lokalita	názov VD	číslo ÚZPF	pam. územie	autor VD	oprávnená osoba
209	Malý Lapáš	Malý Lapáš – Pod lesom – 36 RD, TS 0042-005, Káblová zemná prípojka VN 22kV			Cheben, Ivan / Cheben, Michal	Archeologický ústav SAV
210	Maršová-Rašov	Maršová-Rašov – Bytové domy Maršová-Rašov			Zachar, Ján / Kvietková, Veronika / Kolčák, Ivan	VIA MAGNA s. r. o.
211	Martin	Martin – Rekonštrukcia sústavy CZT Martin – ul. Moskovská – PZ Martin č. 67 ÚZPF			Zachar, Ján / Rejdovianová, Zuzana / Kvietková, Veronika	VIA MAGNA s. r. o.
212	Michalovce	Michalovce – Nemocnica novej generácie Michalovce – I. etapa		MPZ č. 67	Huszár, Róbert	ARCHEOLÓGIA ZEMPLÍN, s.r.o.
213	Michalovce	Michalovce – Obchodné centrum Michalovce, 3. etapa			Malec, Juraj / Müllerová, Mária	ARCHEOLÓGIA ZEMPLÍN, s.r.o.
214	Michalovce	Michalovce – Nemocnica novej generácie Michalovce, 2. etapa			Müllerová, Mária	ARCHEOLÓGIA ZEMPLÍN, s.r.o.
215	Mlynský Sek	Mlynský Sek – Bioplynová stanica – Rybárová farma			Cheben, Ivan	Archeologický ústav SAV
216	Močenok	Močenok – Predajňa a sklad ul. Nitrianska			Elgyütt, Jozef	Archeologický ústav SAV
217	Močenok	Močenok – Garáž + sklad hutného materiálu, k. ú. Močenok			Takács, Michal / Gere, Marek	ARCHEOCENTER s. r. o.
218	Močenok, Trnovec nad Váhom	Močenok, Trnovec nad Váhom – 2522 Duslo Čpavok 4 – zariadenie staveniska, v areáli Duslo, a. s. Šaľa			Takács, Michal / Baliová, Henrieta	ARCHEOCENTER s. r. o.
219	Modra	Modra – Úprava Stoličného potoka – MPZ Modra č. 35 ÚZPF			Nemergut, Adrián	Archeologický ústav SAV
220	Modrý Kameň	Modrý Kameň – NKP Hrad Modrý Kameň – NKP Hrad č. 465 ÚZPF		MPZ č. 35	Beljak, Ján / Kaličiaková, Zuzana / Holeščák, Michal	Archeologický ústav SAV
221	Mojmírovce	Mojmírovce – Kúria Mojmírovce – regionálne múzeum, rekonštrukcia – NKP Kúria s areálom č. 11774/1-3 ÚZPF	465		Daňo, Róbert	PAMARCH, s.r.o.
222	Mojmírovce	Mojmírovce – Kaštieľ Mojmírovce – rozšírenie wellness a voľno časových služieb hotela – NKP Kaštieľ a park č. 1469/1-2 ÚZPF	1177 4/1-3		Daňo, Róbert	PAMARCH, s.r.o.
223	Mojmírovce	Mojmírovce – Rodinný dom a garáž, parc. č. 512/2, k. ú. Mojmírovce	1469 /1-2		Beljak Pažinová, Noémi / Ďuďáková, Zuzana	Univerzita Konštantína Filozofa, Filozofická fakulta
224	Moldava nad Bodvou	Moldava nad Bodvou – ŽSR, Terminál integrovanej osobnej prepravy Moldava nad Bodvou mesto – I. fáza			Horňák, Milan / Žitňan, Andrej / Kvietková, Veronika	VIA MAGNA s. r. o.

por. č.	lokalita	názov VD	číslo ÚZPF	pam. územie	autor VD	oprávnená osoba
225	Moldava nad Bodvou	Moldava nad Bodvou – ŽSR, Terminál integrovanej osobnej prepravy Moldava nad Bodvou mesto - II. etapa			Horňák, Milan / Žitňan, Andrej / Kvietková, Veronika / Kolčák, Ivan	VIA MAGNA s. r. o.
226	Moravský Svätý Ján	Moravský Svätý Ján – Polyfunkčný objekt Fontána			Žák, František / Šebesta, Bohuslav / Chmelo, Ladislav / Šútor, Marek	ARCHEOLOGICKÁ AGENTÚRA s.r.o.
227	Mošovce	Mošovce – Oprava kaštieľa Mošovce – sanácia vlhkosti muriva – NKP Kaštieľ s areálom č. 605 ÚZPF			Zachar, Ján / Kvietková, Veronika	VIA MAGNA s. r. o.
228	Nededza	Nededza – Centrum – Posilnenie NN siete	605		Záhorec, Ľuboslav / Bomba, Dušan	ARCHEOVÝSKUM s.r.o.
229	Nemčiňany	Nemčiňany – Nájomný bytový dom 8 b. j. Nemčiňany			Šteiner, Pavol	Univerzita Konštantína Filozofa, Filozofická fakulta
230	Nesvady	Nesvady – Športovo rekreačné jazero Nesvady“, v rozsahu SO č. 1 Športovo rekreačné jazero, SO č. 2 Prístupová cesta spevnená štrkom, SO č. 3 Zrušenie závlahového vodovodu, k. ú. Nesvady, parc. č. 6867/2, okr. Komárno			Ďuriš, Jozef	Archeologický ústav SAV
231	Nitra	Nitra - rekonštrukcia prednádražie - NN			Zaujecová, Martina	Archeologický ústav SAV
232	Nitra	Nitra – Bernolákova, Štúrova, Vajanského NNK			Zaujecová, Martina	Archeologický ústav SAV
233	Nitra	Nitra-Klokočina – Projekt IBV Nitra – Klokočina, rodinné domy – II. etapa – napojenie na trafostanicu			Cheben, Ivan / Zaujecová, Martina	Archeologický ústav SAV
234	Nitra	Nitra – Nitra – Námestie Jána Pavla II., č. 2 a 4, Východná ulica č. 6“ – NKP Kanónia a múr ohradný č. 11780/1-2 a NKP Kanónia č. 1502/0 v MPR Nitra č. 17 ÚZPF			Samuel, Marián	Archeologický ústav SAV
235	Nitra	Nitra – Prestavba objektu Colný úrad Nitra	1178 0/1-2 a 1502 /0	MPR 7	Poláková, Zuzana	Archeologický ústav SAV
236	Nitra	Nitra – Rekonštrukcia autobusovej stanice v Nitre – I. etapa			Nemergut, Adrián	Archeologický ústav SAV
237	Nitra – miestna časť Dolné Krškany	Nitra – Dolné Krškany, Pri Mlyne, Biovetská ul.			Zaujecová, Martina	Archeologický ústav SAV
238	Nitra – miestna časť Horné Krškany	Nitra – Horné Krškany – SO 01 káblová VN prípojka, SO 02 káblová VN prípojka, PS 01 trafostanica Alfarent s. r. o.			Zaujecová, Martina	Archeologický ústav SAV

por. č.	lokalita	názov VD	číslo ÚZPF	pam. územie	autor VD	oprávnená osoba
239	Nitra – miestna časť Chrenová	Nitra – Chrenová – Cintorín Nitra – Chrenová			Cheben, Ivan /Cheben Michal	Archeologický ústav SAV
240	Nitra – miestna časť Chrenová	Nitra-Chrenová – Kogeneračná elektrárň Nitra			Kvietková, Veronika	VIA MAGNA s. r. o.
241	Nitra – miestna časť Chrenová	Nitra – Chrenová – Výstavba rodinných domov – Vodovod verejný, časť A a časť B			Daňo, Róbert	PAMARCH, s.r.o.
242	Nitra – miestna časť Chrenová	Nitra – Chrenová – Rekonštrukcia budovy komplexného inovačného a kompetenčného regionálneho centra aplikovaného výskumu a vývoja v Nitre			Elgyütt, Jozef	Archeologický ústav SAV
243	Nitra – miestna časť Chrenová	Nitra – Chrenová – Rodinný dom			Kvietková, Veronika	VIA MAGNA s. r. o.
244	Nitra – miestna časť Mikov dvor	Nitra-Mikov Dvor – VN prípojka, Trafostanica Vincent Jakub			Cheben, Ivan / Smetanová, Petra	Archeologický ústav SAV
245	Nitra - miestna časť Mlynárce	Nitra – Mlynárce - administratívna budova			Cheben, Ivan / Cheben, Michal	Archeologický ústav SAV
246	Nitra – miestna časť Mlynárce	Nitra – Mlynárce, poloha Veľká Lúka- Priemyselná zóna, napojenie na R1, Mimoúrovňová križovatka, I. etapa			Ruttokay, Matej / Cheben, Michal	Archeologický ústav SAV
247	Nitra – miestna časť Mlynárce	Nitra – Mlynárce – Výrobno-skladová hala VENDÁ STAV, s. r. o.			Cheben, Ivan / Bistáková, Alena	Archeologický ústav SAV
248	Nitra – miestna časť Mlynárce	Nitra – Mlynárce – Stavebniny – HOBBY Market: SO-210 okružová križovatka II/513, SO-240 pripojenie zásobovacej komunikácie na cestu II/513			Vojteček, Marek	Archeologický ústav SAV
249	Nitra – miestna časť Mlynárce	Nitra – Mlynárce – Obchodné centrum Möbelix Nitra			Nemergut, Adrián	Archeologický ústav SAV
250	Nitra – miestna časť Párovské Háje	Nitra – Párovské Háje – Nitra Párovské Háje – VNK, TS, DT, NNV			Mitáš, Vladimír / Poláková, Zuzana	Archeologický ústav SAV
251	Nitra – miestna časť Staré Mesto	Nitra – Fraňa Mojtu, Radlinského a Kúpeľná ulica – NA Nitra – rekonštrukcia Radlinského ulica – NN – PZ Nitra – Staré Mesto č. 48 ÚZPF			Zaujecová, Martina	Archeologický ústav SAV
252	Nitra - miestna časť Zobor	Nitra – Zobor – Líniová stavba optickej trasy na Dobšinského ul., Hospodárskej ul. a Nécseyho ul. v Nitre – poloha Martinský vrch“ – NKP Archeologické nálezisko č. 10568 ÚZPF			Fottová, Eva	Archeologický ústav SAV

por. č.	lokalita	názov VD	číslo ÚZPF	pam. územie	autor VD	oprávnená osoba
253	Nitra - miestna časť Zobor	Nitra – Zobor – Pivnica“ – Ochranné pásmo MPR Nitra č. 17 ÚZPF	1056 8		Poláková, Zuzana	Archeologický ústav SAV
254	Nitra – miestna časť Zobor	Nitra – Zobor – Martinský vrch – Zoborské kasárne v Nitre – objekt č. 6“ – NKP Archeologické nálezisko č. 10568 ÚZPF		OP MPR č. 17	Nemergut, Adrián	Archeologický ústav SAV
255	Nitra – miestna časť Zobor	Nitra – Zobor – Apartmánový dom s vybavenosťou, kat. úz. Zobor, okr. Nitra	1056 8		Vojteček, Marek / Kovár, Branislav	Archeologický ústav SAV
256	Nitra – miestna časť Zobor	Nitra – Zobor – Stavebné úpravy – nadstavba, za účelom adaptácie penziónu na domov dôchodcov a sociálnych služieb Nitra, Dolnohorská ul. č. 6			Žaár, Ondrej	Archeologický ústav SAV
257	Nitra – miestna časť Zobor	Nitra – Zobor – S03 – Plynové zariadenia, S0 04 – Káblový elektrický rozvod NN, S0 05 – Elektrické prípojky NN, S0 06 – Verejné osvetlenie			Elgyütt, Jozef	Archeologický ústav SAV
258	Nitrianska Blatnica	Nitrianska Blatnica – Bytové domy Nitrianska Blatnica			Cheben, Ivan / Nemergut, Adrián	Archeologický ústav SAV
259	Nižná	Nižná – Areál EDM, Nižná			Cheben, Ivan / Zajacová, Barbara	Archeologický ústav SAV
260	Nižná a Veľké Kostoľany	Nižná a Veľké Kostoľany – Súbor energetických stavieb pre ES Veľké Kostoľany			Daňová, Klaudia / Elgyütt, Jozef	Archeologický ústav SAV
261	Nová Dubnica a Nová Dubnica – miestna časť Veľký Kolačín	Nová Dubnica a Veľký Kolačín – Rozvoj komunikačnej siete			Zachar, Ján / Žitňan, Andrej	VIA MAGNA s. r. o.
262	Nová Polhora, Ploské a Šarišské Bohdanovce	Nová Polhora – Diaľničný privádzač Nová Polhora			Malec, Juraj / Müllerová, Mária	ARCHEOLÓGIA ZEMPLÍN, s.r.o.
263	Nové Hony – miestne časti Ružová Osada a Dolné Vyseľany a obec Ožďany	Nové Hony a Ožďany – I/50 Ružová osada, rekonštrukcia			Malček, Róbert	Archeologický ústav SAV
264	Nové Mesto nad Váhom	Nové Mesto nad Váhom – Zámer realizácie odvodnenia kultúrnej pamiatky – r. k. kostol Narodenia Panny Márie – NKP Kostol č. 1277/0 ÚZPF			Zachar, Ján	VIA MAGNA s. r. o.
265	Nové Mesto nad Váhom	Nové Mesto nad Váhom – Zámer novostavby na Weisseho ulici v Novom Meste nad Váhom, parc. č. 4401/2, k. ú. Nové Mesto nad Váhom – PZ Nové Mesto nad Váhom č. 49 ÚZPF	1277 /0		Záhorec, Ľuboslav	ARCHEOVÝSKUM s.r.o.

por. č.	lokalita	názov VD	číslo ÚZPF	pam. územie	autor VD	oprávnená osoba
266	Nové Mesto nad Váhom	Nové Mesto nad Váhom – Budova pre obchod a služby – PZ Nové Mesto nad Váhom č. 49 ÚZPF – I. etapa			Kvietková, Veronika / Kolčák, Ivan	VIA MAGNA s. r. o.
267	Nové Mesto nad Váhom	Nové Mesto nad Váhom – Zámer realizácie odvodnenia kultúrnej pamiatky – r. k. kostol Narodenia Panny Márie – NKP Kostol č. 1277/0 ÚZPF		MPZ č. 49	Zachar, Ján / Rejdovianová, Zuzana / Kolčák, Ivan	VIA MAGNA s. r. o.
268	Nové Mesto nad Váhom	Nové Mesto nad Váhom – Zámer novostavby na Weisseho ulici v Novom Meste nad Váhom, parc. č. 4401/5, k. ú. Nové Mesto nad Váhom – MPZ Nové Mesto nad Váhom č. 49 ÚZPF	1277 /0		Zachar, Ján / Žitňan, Andrej	VIA MAGNA s. r. o.
269	Nové Mesto nad Váhom	Nové Mesto nad Váhom – Prístavba administratívnej budovy – Ochranné pásmo MPZ Nové Mesto nad Váhom č. 49 ÚZPF		MPZ č. 49	Zachar, Ján / Horňák, Milan / Žitňan, Andrej	VIA MAGNA s. r. o.
270	Nové Zámky	Nové Zámky – Výstavba 21 rodinných domov - Nitrianska ulica			Cheben, Ivan	Archeologický ústav SAV
271	Nové Zámky	Nové Zámky – Cesta I/75 a I/64 Nové Zámky, križovatka			Vojteček, Marek	Archeologický ústav SAV
272	Nové Zámky	Nové Zámky – Výrobňa asfaltových zmesí Nové Zámky			Nemergut, Adrián	Archeologický ústav SAV
273	obec Košice – miestna časť Stredné Mesto	Košice – Stredné Mesto – Prehĺbenie suterénu hlavného objektu (uličného krídla) meštianskeho domu na Kováčskej ulici 45 v Košiciach – NKP Dom Meštiansky č. 1178/1 v MPR Košice č. 21 ÚZPF			Čurný, Marián / Müllerová, Mária	ARCHEOLÓGIA ZEMPLÍN, s.r.o.
274	Obišovce	Obišovce – NKP Hrad Obišovce – NKP Hrad č. 11897/0 ÚZPF	1178 /1	MPR č. 21	Šimčík, Peter / Švaňa, Kamil	TRIGLAV archeologická spoločnosť, s.r.o.
275	Oponice	Oponice – Oponický hrad – NKP Hrad č. 216/1-14 ÚZPF	1189 7/0		Repka, Dominik	Univerzita Konštantína Filozofa, Filozofická fakulta
276	Oravský Podzámok	Oravský Podzámok – Sanácia havarijného stavu splaškovej kanalizácie v lokalite Záhradnícka, Oravský Podzámok – PZ Oravský Podzámok č. 72 ÚZPF	216/ 1-14		Záhorec, Ľuboslav / Bomba, Dušan	ARCHEOVÝSKUM s.r.o.
277	Oravský Podzámok	Oravský Podzámok – IBV Oravský Podzámok“ – PZ Oravský Podzámok č. 72 ÚZPF		PZ č. 72	Záhorec, Ľuboslav / Bomba, Dušan	ARCHEOVÝSKUM s.r.o.
278	Ostrovany	Ostrovany – Komunitné centrum Ostrovany		PZ č. 72	Comisso, Mário	376 A.D. s.r.o.
279	Ostrovany	Ostrovany – Prístavba skladovej haly			Šimčík, Peter	TRIGLAV archeologická spoločnosť, s.r.o.

por. č.	lokalita	názov VD	číslo ÚZPF	pam. územie	autor VD	oprávnená osoba
280	Palárikovo	Palárikovo – Výrobná hala B/1 – Priemyselný park Palárikovo			Takács, Michal / Baliová, Henrieta	ARCHEOCENTER s. r. o.
281	Partizánske	Partizánske – Rekonštrukcia kaštieľa – Vodný hrad Šimonovany – NKP Kaštieľa a park č. 231/1-2 ÚZPF			Malec, Juraj	ARCHEOLÓGIA ZEMPLÍN, s.r.o.
282	Pezinok	Pezinok – Zmena stavby – nadstavby a prístavby rodinného domu	231/1-2		Kos, Roman	ACHILLES ARCHAEOLOGY s.r.o.
283	Plavecký Štvrtok	Plavecký Štvrtok – poloha Za nivou			Elschek, Kristián	Archeologický ústav SAV
284	Plavecký Štvrtok a Kostolište	Plavecký Štvrtok – poloha Za nivou, Kostolište, poloha Prosniská			Elschek, Kristián	Archeologický ústav SAV
285	Podhorany	Podhorany – Rodinný dom na pozemku p. č. 400/133 k. ú. Podhorany – I. etapa			Kotorová, Mária / Malinková, Ivana	Vlastivedné múzeum v Hanušovciach nad Topľou
286	Podhorany	Podhorany – Stavba: Rodinný dom na pozemku KNC p. č. 400/143 k. ú. Podhorany			Záhorec, Ľuboslav / Bomba, Dušan	ARCHEOVÝSKUM s.r.o.
287	Podhorany	Podhorany – IBV 20 rodinných domov – výstavba VN, trafostanice a NN rozvodov			Šimčík, Peter	TRIGLAV archeologická spoločnosť, s.r.o.
288	Podhradie	Podhradie – NKP Hrad Sivý Kameň č. ÚZPF 868/1-6			Barta, Peter / Andreánska, Dominika / Andreánsky, Peter	Univerzita Komenského, Filozofická fakulta
289	Podhradík	Podhradík – NKP Hrad Šebeš – III. etapa – NKP Hrádok č. 4271/0 ÚZPF	868/1-6		Šimčík, Peter / Humeňanská, Monika / Švaňa, Kamil	TRIGLAV archeologická spoločnosť, s.r.o.
290	Podhradík	Podhradík – Zámer obnovy NKP Hrad Šebeš – NKP Hrádok č. 4271/0 ÚZPF	4271/0		Šimčík, Peter / Švaňa, Kamil	TRIGLAV archeologická spoločnosť, s.r.o.
291	Podlužany	Podlužany – IBV Šíraviny	4271/0		Karabinoš, Anton / Trnkus, Lukáš	ARCHEOLÓGIA ZEMPLÍN, s.r.o.
292	Podolíne	Podolíne – Zámer obnovy – regenerácia centrálnej časti Podolíne – stavebné úpravy Mariánskeho námestia a Bernolákovej ulice – I. etapa – MPR Podolíne č. 27 ÚZPF			Záhorec, Ľuboslav / Bomba, Dušan	ARCHEOVÝSKUM s.r.o.
293	Poľanovce	Poľanovce – Zaniknutý pútnický kostol v polohe Sihot'		MPR č. 27	Soják, Marián / Galová, Zuzana	Archeologický ústav SAV
294	Poľný Kesov	Poľný Kesov – Revitalizácia areálu Thermal Kesov – SO 01 Krytý bazén, SO 02 nový vonkajší bazén			Cheben, Ivan / Zaujecová, Martina	Archeologický ústav SAV
295	Poniky	Poniky – Poloha Drienok – Ochranné pásmo Prírodnej pamiatky Ponická jaskyňa			Bátora, Jozef / Stöllner, Thomas / Cheben, Michal	Archeologický ústav SAV
296	Poprad	Poprad – Obnova MP – STL Poprad sílisko Juh 1 - 6		OP PrP č. 1172	Hudák, Matúš	Múzeum v Kežmarku

por. č.	lokalita	názov VD	číslo ÚZPF	pam. územie	autor VD	oprávnená osoba
297	Poprad	Poprad – Podtatranské múzeum na Vajanského ul. č. 72/4 – NKP Múzeum č. 839/0 ÚZPF			Soják, Marián / Fecko, Peter / Galová, Zuzana	Archeologický ústav SAV
298	Považská Bystrica – miestna časť Považské Podhradie	Považská Bystrica – Považské Podhradie – Hrad Považská Bystrica 2015 – NKP Hrad č. 760/1-16 ÚZPF	839/0		Schreiber, Peter	Trenčianske múzeum
299	Prašice	Prašice – Duchonka, rekonštrukcia vodovodu	760/1-16		Vojteček, Marek	Archeologický ústav SAV
300	Prašice	Región Topoľčany, odvedenie a čistenie odpadových vôd, Zásobovanie pitnou vodou – časť II, Aglomerácia č. 2 Prašice, SO 0211 Duchonka – Prašice			Bielich, Mário	Archeologický ústav SAV
301	Prešov	Prešov - Kuzmányho ulica, stavba: III/06815, prestavba			Gáčková, Lýdia / Rovňáková Zuzana	AZ plus, s.r.o.
302	Prešov	Prešov – Mestský cintorín Prešov-Šváby – I. etapa – časť A			Žák, František / Šebesta, Bohuslav / Chmelo, Ladislav / Krajčiová, Daniela / Kret, Igor / Šútor, Marek / Bobek, Pavol	ARCHEOLOGICKÁ AGENTÚRA s.r.o.
303	Prešov	Prešov – Administratívna budova – Prešov Pod Kalváriou 52/A			Kotorová, Mária	Vlastivedné múzeum v Hanušovciach nad Topľou
304	Prešov	Prešov – Rekonštrukcia STL a NTL plynovodov, ľavá strana, II. etapa na ul. Jarková, Baštová, Štefániková,.... – MPR Prešov č. 7 ÚZPF a jej ochranné pásmo			Comisso, Mário	Archaeoservices s. r. o.
305	Prešov	Prešov – Prešov, ulica M. Nešpora, Kráľova hora II., prípojka VN, TS a NN distribučné rozvody		MPR č. 7 a OP	Luštiková, Lucia	Archeologický ústav SAV
306	Prešov	Prešov – Objekt operátora parkoviska, predajňa, Jarková ulica – MPR Prešov č. 7 ÚZPF			Šimčík, Peter	TRIGLAV archeologická spoločnosť, s.r.o.
307	Prešov	Prešov – Dostavba areálu Fakulty manažmentu PU, Konštantínova 16, Prešov		MPR č. 7	Strakošová, Ivana / Bomba, Dušan	Vihorlatské múzeum v Humennom
308	Prešov	Prešov – Rekonštrukcia STL a NTL plynovodov ľavá strana III. etapa Prešov		MPR č. 7	Čurný, Marián	Archeologický ústav SAV
309	Prešov	Prešov – Dostavba priestorov Fakulty manažmentu PU, rekonštrukcia VN a NN rozvodov medzi TS Stavex a TS múzeum - MPR Prešov č. 7 ÚZPF			Čurný, Marián	Archeologický ústav SAV



por. č.	lokalita	názov VD	číslo ÚZPF	pam. územie	autor VD	oprávnená osoba
310	Prešov - miestna časť Solivar	Prešov-Solivar – Autoservis na Petrovanskej ulici v Prešove na pozemkoch p. č. 3129/24, 3133/94 k. ú. Solivar		MPR č. 7	Krokker, Lukáš	Vlastivedné múzeum v Hanušovciach nad Topľou
311	Prešov - miestna časť Solivar	Prešov-Solivar – Rodinný dom a prípojky TI na ul. Pri Delni v Prešove			Krokker, Lukáš	Vlastivedné múzeum v Hanušovciach nad Topľou
312	Prešov – miestna časť Solivar	Prešov-Solivar – Priemyselný park IPL Prešov – technická infraštruktúra, k. ú. Solivar – I. etapa			Kotorová, Mária / Lešičková, Ivana / Krokker, Lukáš	Vlastivedné múzeum v Hanušovciach nad Topľou
313	Prešov – miestna časť Solivar	Prešov – Solivar – Stavba rodinného domu, ul. Na brehu			Záhorec, Ľuboslav / Bomba, Dušan	ARCHEOVÝSKUM s.r.o.
314	Prešov – miestna časť Solivar	Prešov – Solivar – Rodinný dom na Ul. Na brehu v Prešove			Gáčková, Lýdia	AZ plus, s.r.o.
315	Prešov – miestna časť Solivar	Prešov – Solivar – Rodinný dom a prípojky TI v Prešove – Solivare na ul. Pri Delni, na pozemku p. č. KN-C č. 3590/123 k. ú. Solivar			Comisso, Mário	376 A.D. s.r.o.
316	Prešov – miestna časť Šalgovík	Šalgovík – Rodinný dom na parc. č. KN-C 100/11 v k. ú. Šalgovík			Šimčík, Peter	TRIGLAV archeologická spoločnosť, s.r.o.
317	Prešov – miestna časť Šalgovík	Šalgovík – Rodinný dom a jeho pripojenie na TVÚ, p. č. KN-C 431/149 k. ú. Šalgovík			Záhorec, Ľuboslav / Bomba, Dušan	ARCHEOVÝSKUM s.r.o.
318	Prešov – miestna časť Šalgovík	Prešov-Šalgovík – Rodinný dom a prípojky TI			Huszár, Róbert	ARCHEOLÓGIA ZEMPLÍN, s.r.o.
319	Prešov – miestna časť Šalgovík	Prešov-Šalgovík – Rodinný dom a prípojky na TI			Záhorec, Ľuboslav / Bomba, Dušan	ARCHEOVÝSKUM s.r.o.
320	Prešov – miestna časť Šalgovík	Prešov-Šalgovík – Rodinný dom a prípojky IT			Müllerová, Mária	ARCHEOLÓGIA ZEMPLÍN, s.r.o.
321	Prešov – miestna časť Šalgovík	Prešov – Šalgovík – Rodinný dom s dvojgarážou a jeho napojenia na TVÚ v Prešove			Müllerová, Mária	ARCHEOLÓGIA ZEMPLÍN, s.r.o.
322	Pribylina	Pribylina – Prístupová lesná cesta do Žihľavníka			Žitňan, Andrej / Kvietková, Veronika / Kolčák, Ivan	VIA MAGNA s. r. o.
323	Prievidza – miestna časť Hradec	Prievidza – Hradec – IBV Prievidza, časť Hradec, SO 1.1 Komunikácie			Daňo, Róbert	PAMARCH, s.r.o.
324	Pukanec	Pukanec – revitalizácia verejných priestranstiev obce Pukanec; II. etapa			Malček, Róbert	Archeologický ústav SAV
325	Pusté Úľany	Pusté Úľany – Rodinný dom a garáž s letnou kuchyňou			Gere, Marek / Takács, Michal	ARCHEOCENTER s. r. o.

por. č.	lokalita	názov VD	číslo ÚZPF	pam. územie	autor VD	oprávnená osoba
326	Radoľa	Radoľa – Koscelisko – NKP Koscelisko č. 10456/0 ÚZPF (3. sezóna výskumu)			Vojteček, Marek / Majerčíková, Danka	Archeologický ústav SAV
327	Radoľa	Radoľa – Koscelisko – výskum na vedecké a dokumentačné účely – NKP Koscelisko č. 10456/0 ÚZPF (2. sezóna výskumu)	10456		Samuel, Marián / Majerčíková, Danka	Archeologický ústav SAV
328	Rajec	Rajec – Výstavba rodinného domu – PZ Rajec č. 12 ÚZPF	10456/0		Kvietok, Martin	Stredoslovenské múzeum
329	Rajec	Rajec – Zámer obnovy NKP „dom meštiansky“, č. ÚZPF 10762/1 – NKP Dom meštiansky č. 10762/1 v MPZ Rajec č. 12 ÚZPF		MPZ č. 12	Zachar, Ján	VIA MAGNA s. r. o.
330	Raslavice – miestna časť Nižné Raslavice	Raslavice – Kaštieľ a park na Kláštornej ulici č. 102 v Raslaviciach – NKP Kaštieľ a park č. 225/1-2 ÚZPF	10762/1	MPZ č. 12	Kotorová-Jenčová, Mária / Lešičková, Ivana / Krokker, Lukáš	Vlastivedné múzeum v Hanušovciach nad Topľou
331	Rastislavice	Rastislavice – Obytná zóna Kalvín	225/1-2		Cheben, Ivan / Nemergut, Adrián	Archeologický ústav SAV
332	Ražňany	Ražňany – Farské – archeologický výskum pre vedecké a dokumentačné účely			Karabinoš, Anton / Vizdal, Marián	Pamiatkový úrad Slovenskej republiky
333	Rimavská Sobota	Rimavská Sobota – ul. B. Bartóka – Gymnázium (Lýceum) – Polyfunkčná budova – NKP Gymnázium a Pamätná tabuľa č. 1005 v PZ Rimavská Sobota č. 58 ÚZPF			Botoš, Alexander	Gemersko-malohontské múzeum
334	Rimavská Sobota	Rimavská Sobota – ul. Malohontská – Distribučný plynovod d63 – predĺženie	1005	PZ č. 58	Botoš, Alexander	Gemersko-malohontské múzeum
335	Rimavská Sobota – miestna časť Bakta	Rimavská Sobota – Bakta – Ochrana potrubí – sanácia svahu, Bakta-západ			Malček, Róbert	Archeologický ústav SAV
336	Rohožník	Rohožník – Bytový dom RK1 a parkovisko			Turčan, Vladimír	SNM - Archeologické múzeum
337	Rubáň	Rubáň - Areál kaštieľa v Rubáni - Areálová infraštruktúra			Takács, Michal	Archaeoservices s. r. o.
338	Sabinov	Sabinov – RD v lokalite IBV Hliník v Sabinove			Comisso, Mário	376 A.D. s.r.o.
339	Sabinov	Sabinov – Výstavba domu na Ružovej ul. č. 26, parc. KN č. 971/3 – PZ Sabinov č. 53 ÚZPF			Krišovská, Zuzana	AZ plus, s.r.o.
340	Sabinov	Sabinov – Dostavba elektronickej komunikačnej siete na Ul. 17. novembra, Ružovej a Janka Borodáča v PZ v Sabinove – PZ Sabinov č. 53 ÚZPF		MPZ č. 53	Záhorec, Ľuboslav / Bomba, Dušan	ARCHEOVÝSKUM s.r.o.
341	Sabinov	Sabinov – Inžinierske siete a technická vybavenosť lokality IBV a HBV na ul. Levočskej v Sabinove – 1. etapa		MPZ č. 53	Krišovská, Zuzana / Gačková, Lýdia	AZ plus, s.r.o.

por. č.	lokalita	názov VD	číslo ÚZPF	pam. územie	autor VD	oprávnená osoba
342	Sabinov	Sabinov – Rozšírenie distribučnej siete STL plynovodu – SO 01 PLYN, SO 02 PRIPOJOVACÍ PLYNOVOD pre objekt Sabinov, Námestie slobody, parc. č. 1060, 1061, 1064 k. ú. Sabinov – MPZ Sabinov č. 53 ÚZPF			Comisso, Mário	Archaeoservices s. r. o.
343	Santovka	Santovka – Travertínový lom III – výskum na vedecké a dokumentačné účely – NKP Sídliisko č. 1635/1 ÚZPF		MPZ č. 53	Bátora, Jozef / Bača, Martin	Archeologický ústav SAV
344	Sedliacka Dubová	Sedliacka Dubová – IBV Močiare Sedliacka Dubová – Inžinierske siete – vodovod, elektr. NN rozvody a verejné osvetlenie na pozemku parc. č. 7413 v k. ú. Sedliacka Dubová	1635 /1		Záhorec, Ľuboslav / Bomba, Dušan	ARCHEOVÝSKUM s.r.o.
345	Selec	Selec – Výstavba nájomných domov – Selec a Výstavba nájomných bytov – Selec, II. etapa...			Kvietková, Veronika	VIA MAGNA s. r. o.
346	Senec	Senec – Diaľnica D1 BA – Senec, križovatka Senec, 0. etapa			Elgyütt, Jozef	Archeologický ústav SAV
347	Senica	Senica – časť Sotina - Výstavba tribún futbalového štadióna FK Senica, II. časť tribúna C			Drahošová, Viera / Bača, Róbert	Záhorské múzeum
348	Senica	Senica – časť Sotina - Výstavba tribún futbalového štadióna FK Senica, I. časť tribúna B a D			Drahošová, Viera / Bača, Róbert	Záhorské múzeum
349	Senica	Senica – Čerpacia stanica PHM OLIVA Senica			Farkaš, Zdeněk / Choma, Igor	SNM - Archeologické múzeum
350	Senica	Senica – Výrobný závod MACCAFERRI			Farkaš, Zdeněk / Choma, Igor	SNM - Archeologické múzeum
351	Sereď	Sereď – Bioplynová stanica Sereď			Kos, Roman	ACHILLES ARCHAEOLOGY s.r.o.
352	Sereď	Sereď – Rekonštrukcia tepelného hospodárstva v meste Sereď – Rozvody tepla			Takács, Michal / Baliová, Henrieta	ARCHEOCENTER s. r. o.
353	Sereď	Sereď – Odvodnenie Skladového areálu Sereď – Západ, trasa B			Takács, Michal	ARCHEOCENTER s. r. o.
354	Sereď	Sereď – Evanjelický a. v. kostol Sereď, Dolnomajerská ul.			Takács, Michal	ARCHEOCENTER s. r. o.
355	Sereď	Sereď – Výroba plastov COURBIS, PP, Sereď			Takács, Michal / Mathédesz, Ľudovít	ARCHEOCENTER s. r. o.
356	Sereď	Sereď – Logistické centrum a ľahká priemyselná výroba Sereď			Daňo, Róbert	PAMARCH, s.r.o.
357	Sereď	Sereď – Židovský pracovný tábor v Sereď – NKP Tábor pracovný č. 11604/1-6 ÚZPF			Bartík, Juraj	SNM - Archeologické múzeum

por. č.	lokalita	názov VD	číslo ÚZPF	pam. územie	autor VD	oprávnená osoba
358	Sereď	Sereď – Priemyselný park – Logistické centrum a ľahká priemyselná výroba Sereď – Logistická hala AREAL 312, LIDL v k. ú. Sereď			Daňová, Klaudia	Archeologický ústav SAV
359	Skalica, Vrádište, Kátov a Holíč	Skalica – Kátov – Rekonštrukcia vedenia V544			Elschek, Kristián	Archeologický ústav SAV
360	Skalité	Skalité – Diaľnica D3 Svrčinovec – Skalité, katastrálne územie Skalité			Nemergut, Adrián / Vojteček, Marek / Gábor, Peter	Archeologický ústav SAV
361	Sklabiná	Sklabiná – bytový dom – Obecné nájomné byty 10 b. j.			Kučeráková, Kristína	Archeologický ústav SAV
362	Sládkovičovo	Sládkovičovo – Rekonštrukcia betónových vozoviek v Trnavskom regióne (I/62, I/75) – Sládkovičovo, cesta I/62 (km 18,5 – 21,0)			Žák Matyasowszky, František / Chmelo, Ladislav / Šebesta, Bohuslav / Frančíková, Eva	ARCHEOLOGICKÁ AGENTÚRA s.r.o.
363	Slanec	Slanec - Slanský hrad, NKP Hrad č. 40/0 ÚZPF			Šimčík, Peter / Kubo, Martin	TRIGLAV archeologická spoločnosť, s.r.o.
364	Slepčany	Slepčany – NA Slepčany zah. TS rek. NN, NV, TS	40/0		Cheben, Michal / Ruttkay, Matej	Archeologický ústav SAV
365	Spišská Nová Ves	Spišská Nová Ves – Provinčný dom v Spišskej Novej Vsi – rekonštrukcia a modernizácia – NKP Dom župný a Pamätná tabuľa č. 599 v MPZ Spišská Nová Ves č. 39 ÚZPF			Horňák, Milan / Žitňan, Andrej / Rejdovianová, Zuzana / Zachar, Ján	VIA MAGNA s. r. o.
366	Spišské Podhradie	Spišské Podhradie – IBV Pivovar – I. etapa	599	MPZ č. 39	Soják, Marián / Galová, Zuzana	Archeologický ústav SAV
367	Spišské Podhradie	Spišské Podhradie – Zámer komplexnej obnovy pamiatkového objektu Biskupská záhrada – NKP Palác biskupský s areálom č. 2371/1-3 a NKP Opevnenie mestské č. 770/4 v Spišskom podhradí – Spišskej Kapitule v MPR Spišská Kapitula č. 8 ÚZPF – I. etapa			Kučerová, Marta	Múzeum v Kežmarku
368	Stará Ľubovňa	Stará Ľubovňa – Obnova národnej kultúrnej pamiatky Meštiansky dom na Námestí sv. Mikuláša č. 1 v Starej Ľubovni (súp. č. 1, parc. KN-C č. 3 a 4/2, kat. územie Stará Ľubovňa) – NKP Meštiansky dom č. 4008/0 v PZ Stará Ľubovňa č. 38 ÚZPF	2371 /1-3 a 770/4	MPR č. 8	Kasenčáková, Zuzana	Múzeum v Kežmarku
369	Stará Ľubovňa	Stará Ľubovňa - Hrad Ľubovňa, II. a III. nádvorie, Palác Lubomirských - NKP Hrad č. 975 ÚZPF	4008	MPZ č. 38	Kučerová, Marta / Kasenčáková, Zuzana / Ďurica, Peter	Múzeum v Kežmarku
370	Starý Tekov	Starý Tekov - Rozšírenie a presmerovanie VMTS Starý Tekov na MSAN	975		Nemergut, Adrián	Archeologický ústav SAV

por. č.	lokalita	názov VD	číslo ÚZPF	pam. územie	autor VD	oprávnená osoba
371	Strekov	Strekov – Vínny dom – prestavba a prístavba			Gere, Marek / Csuthy, András	ARCHEOCENTER s. r. o.
372	Stupava - miestna časť Mást I	Stupava – Mást I – parc. č. 2009/5, 2009/13, 2009/16, ryha pre výstavbu inžinierskych sietí			Turčan, Vladimír	SNM - Archeologické múzeum
373	Sučany	Sučany – Sučany – Pod Skalou, rozšírenie a zokruhovanie vodovodu			Žitňan, Andrej / Kvietková, Veronika / Kolčák, Ivan	VIA MAGNA s. r. o.
374	Suchohrad	Suchohrad - poloha Karlov majer – Suchohrad – vrt 67			Elschek, Kristián	Archeologický ústav SAV
375	Suchohrad	Suchohrad - poloha Prostredná – Suchohrad – vrt 65			Elschek, Kristián	Archeologický ústav SAV
376	Suchohrad a Gajary	Suchohrad a Gajary – Suchohrad 64 – Gajary 145, zapojenie plynovej sondy			Elschek, Kristián	Archeologický ústav SAV
377	Svrčinovec	Svrčinovec – Diaľnica D3 Svrčinovec – Skalité, katastrálne územie Svrčinovec			Nemergut, Adrián / Vojteček, Marek / Gábor, Peter	Archeologický ústav SAV
378	Šahy	Šahy – poloha Na vršku“ – výskum na vedecké a dokumentačné účely			Bátora, Jozef / Neumann, Martin / Pálinkás, Tibor	Univerzita Komenského, Filozofická fakulta
379	Šaľa	Šaľa – SO 401 Verejné káblové rozvody NN a prípojky NN – čiastková etapa v rámci stavby: Obytná zóna Šaľa BILICA – Sever			Daňová, Klaudia	Archeologický ústav SAV
380	Šaľa	Šaľa – Obytná zóna Šaľa – BILICA Sever			Gere, Marek / Baliová, Henrieta / Takács, Michal	ARCHEOCENTER s. r. o.
381	Šalgočka, Zemianske Sady, Pusté Sady	Šalgočka, Zemianske Sady, Pusté Sady – Rekonštrukcia vodovodného potrubia DN 150 v obciach Pusté Sady, Zemianske Sady, Šalgočka			Zaujecová, Martina	Archeologický ústav SAV
382	Šamorín	Šamorín – Výrobný areál Mevis Slovakia s. r. o.			Vojteček, Marek / Kovár, Branislav	Archeologický ústav SAV
383	Šamorín	Šamorín – Hypermarket ARDIS Šamorín			Bazovský, Igor	SNM - Archeologické múzeum
384	Šamorín	Šamorín – Kalvínsky kostol – NKP Kostol č. 121 ÚZPF			Nagy, Peter / Ďurkovičová, Eva	SNM - Archeologické múzeum
385	Šamorín	Šamorín – Obchodná galéria ARDIS Šamorín	121		Bazovský, Igor	SNM - Archeologické múzeum
386	Šaštín-Stráže	Šaštín – Stráže – intravilán, extravilán			Elschek, Kristián	Archeologický ústav SAV
387	Štefanovičová	Štefanovičová - poloha na Jozefskom – IBV 31RD, VNK, TS, NNK, VNV			Vojteček, Marek	Archeologický ústav SAV
388	Štvrtok na Ostrove	Štvrtok na Ostrove – Individuálna bytová výstavba 14 rodinných domov, k. ú. Štvrtok na Ostrove			Kováčsová, Linda / Iván, Róbert	ARCHEOCENTER s. r. o.

por. č.	lokalita	názov VD	číslo ÚZPF	pam. územie	autor VD	oprávnená osoba
389	Štvrtok na Ostrove	Štvrtok na Ostrove – Rodinný dom, parc. č. 876/68			Žák, František / Šebesta, Bohuslav / Chmelo, Ladislav	ARCHEOLOGICKÁ AGENTÚRA s.r.o.
390	Štvrtok na Ostrove	Štvrtok na Ostrove – Rodinný dom Bungalov			Stegmann-Rajtár, Susanne / Ölvecký, Róbert	Archeologický ústav SAV
391	Štvrtok na Ostrove	Štvrtok na Ostrove – Rodinný dom – Štvrtok na Ostrove, parc. č. 876/60, k. ú. Štvrtok na Ostrove			Čambal, Radoslav	SNM - Archeologické múzeum
392	Štvrtok na Ostrove	Štvrtok na Ostrove – Štvrtok na Ostrove, Rodinný dom – (parc. č. 876/54)			Rajtár, Ján / Ölvecký, Róbert	Archeologický ústav SAV
393	Šurany	Šurany – Cesta I/64 a II/580 Šurany, križovatka; Poloha: Akomáň, Kaparáš			Vojteček, Marek	Archeologický ústav SAV
394	Šúrovce – miestna časť Valtov Šúr	Šúrovce – ČS Šúrovce, Výmena technológie a rekonštrukcia výtlačného potrubia – čiastková etapa v rámci stavby: Prírodné diaľkové potrubie Galanta – Sered', k. ú. Galanta, Gáň, Hody, Nebojsa, Blahová, Veľká Mača, Sered', Šúrovce			Daňová, Klaudia	Archeologický ústav SAV
395	Tlmače	Tlmače – Nízkopodlažná zástavba 40 rodinných domov a technická infraštruktúra, k. ú. Tlmače, poloha Lipník			Žák Matyasowszky, František / Chmelo, Ladislav / Šebesta, Bohuslav / Šútor, Marek	ARCHEOLOGICKÁ AGENTÚRA s.r.o.
396	Tlmače	Tlmače – Rodinný dom Bungalov 333+T			Šteiner, Pavol	Univerzita Konštantína Filozofa, Filozofická fakulta
397	Tlmače	Tlmače – Nízkopodlažná zástavba 40 rodinných domov a technická infraštruktúra			Elgyütt, Jozef	Archeologický ústav SAV
398	Tomášikovo	Tomášikovo – Výroba ovocných destilátov			Takács, Michal / Baliová, Henrieta	ARCHEOCENTER s. r. o.
399	Tomášikovo	Tomášikovo – Nájomné bytové domy - elektroinštalácia			Stegmann-Rajtár, Susanne / Ölvecký, Róbert	Archeologický ústav SAV
400	Tomášikovo	Tomášikovo – Výroba ovocných destilátov - II. etapa			Takács, Michal / Baliová, Henrieta	ARCHEOCENTER s. r. o.
401	Topoľčany	Topoľčany – PE Topoľčany – ul. Dopravná NNK			Cheben, Ivan	Archeologický ústav SAV
402	Topoľčany	Topoľčany – Rozšírenie OC Kaufland Topoľčany a novostavba parkovacieho domu			Haruštiak, Ján	ACANTHA ARCHAEOLOGY s.r.o.
403	Topoľčianky	Topoľčianky – Prístavba budovy Základnej školy v Topoľčiankach			Cheben, Ivan / Smetanová, Petra	Archeologický ústav SAV
404	Trebišov	Trebišov – Centrálny energetický zdroj Trebišov			Malec, Juraj / Müllerová, Mária / Trnkus, Lukáš	ARCHEOLÓGIA ZEMPLÍN, s.r.o.

por. č.	lokalita	názov VD	číslo ÚZPF	pam. územie	autor VD	oprávnená osoba
405	Trebišov	Trebišov – Revitalizácia Pariča (RePar) – Archeologický výskum Trebišovského hradu – NKP Kaštieľ s areálom č. 1/7 ÚZPF			Malec, Juraj / Müllerová, Mária / Trnkus, Lukáš	ARCHEOLÓGIA ZEMPLÍN, s.r.o.
406	Trenčianska Turná	Trenčianska Turná – IBV Trenčianska Turná – II. etapa, SO - Komunikácia a chodníky	1.VII		Zachar, Ján / Žitňan, Andrej / Kolčák, Ivan / Třetinová, Michaela	VIA MAGNA s. r. o.
407	Trenčianska Turná	Trenčianska Turná – Rodinný dom na p. č. 2139/12			Záhorec, Ľuboslav	ARCHEOVÝSKUM s.r.o.
408	Trenčianska Turná	Trenčianska Turná – Rodinný dom			Kvietková, Veronika / Demjanová – Kupcová, Ľubica	VIA MAGNA s. r. o.
409	Trenčianska Turná	Trenčianska Turná – Rodinný dom na parc. č. 2138/12			Záhorec, Ľuboslav / Bomba, Dušan	ARCHEOVÝSKUM s.r.o.
410	Trenčianska Turná	Trenčianska Turná – Výstavba rodinných domov Typ „B1“ parc. č. 2140/10, Typ „B2“ parc. č. 2140/9, Typ „B3“ parc. č. 2140/8			Rejdovianová, Zuzana / Kvietková, Veronika	VIA MAGNA s. r. o.
411	Trenčianska Turná	Trenčianska Turná – Rodinný dom na p. č. 2140/2			Horňák, Milan / Žitňan, Andrej / Zachar, Ján / Kvietková, Veronika	VIA MAGNA s. r. o.
412	Trenčín	Trenčín – Polyfunkčný objekt RUBIKON a sadovnícka úprava s detským ihriskom			Žitňan, Andrej / Kvietková, Veronika	VIA MAGNA s. r. o.
413	Trenčín	Trenčín – VILLA 37			Horňák, Milan / Kvietková, Veronika	VIA MAGNA s. r. o.
414	Trenčín	Trenčín – Rekonštrukcia domu meštianskeho č. 6 – NKP Dom meštiansky č. 10439/0 v MPR Trenčín č. 22 ÚZPF			Kos, Roman / Žúbor, Martin	ACHILLES ARCHAEOLOGY s.r.o.
415	Trenčín - miestna časť Opatová	Trenčín-Opatová, poloha Veľká Skalke – Obnova kláštora na Veľkej Skalke – NKP Benediktínske opátstvo a jezuitský kláštor č. 1305/1 ÚZPF	1043 9/0	MPR č. 22	Zachar, Ján / Horňák, Milan	VIA MAGNA s. r. o.
416	Trenčín - miestna časť Záblatie	Trenčín – Inžinierske siete pre výstavbu RD Na Ohradách – I. etapa	1305 /1		Kos, Roman	ACHILLES ARCHAEOLOGY s.r.o.
417	Trhová Hradská	Trhová Hradská – Supermarket			Gere, Marek / Takács, Michal	ARCHEOCENTER s. r. o.
418	Trnava	Trnava – Univerzitné námestie, závlahový systém vrátane studne“ – MPR Trnava č. 23 ÚZPF			Takács, Michal	Múzeum mesta Bratislavy
419	Trnava	Trnava – Revitalizácia parku a verejného priestoru galérie Trnava, Námestie SNP		MPR č. 23	Takács, Michal / Baliová, Henrieta	ARCHEOCENTER s. r. o.

por. č.	lokality	názov VD	číslo ÚZPF	pam. územie	autor VD	oprávnená osoba
420	Trnava	Trnava – HV Prepoj DN 350 východ – západ bod 9.26-932a, I. etapa			Takács, Michal / Baliová, Henrieta	ARCHEOCENTER s. r. o.
421	Trnava	Trnava – Rekonštrukcia MK Hviezdoslavova ulica – MPR Trnava č. 23 ÚZPF			Takács, Michal / Baliová, Henrieta	ARCHEOCENTER s. r. o.
422	Trnava – miestna časť Kamenný mlyn	Trnava – časť Kamenný mlyn, poloha Kamenáče – Obytná zóna Kamenný mlyn, Trnava, SO 701 STL plynovod, SO 702 ochrana VTL plynovodu		MPR č. 23	Farkaš, Zdeněk / Choma, Igor	SNM - Archeologické múzeum
423	Trstená	Trstená-Murgáše – archeologický výskum na vedecké a dokumentačné účely			Nemergut, Adrián	Archeologický ústav SAV
424	Turčianska Štiavnička	Turčianska Štiavnička – Obnova pamiatkového objektu – kaštieľa ako súčasť národnej kultúrnej pamiatky – v rámci projektu Opatrenia proti zatekaniu dažďovej vode – NKP Kaštieľ s areálom č. 631 ÚZPF			Záhorec, Ľuboslav / Ontko, Michal	ARCHEOVÝSKUM s.r.o.
425	Uhorská Ves	Uhorská Ves – IBV Zelená vieska	631		Záhorec, Ľuboslav	ARCHEOVÝSKUM s.r.o.
426	Valaská Dubová a Jasenová	Valaská Dubová a Jasenová – I/59 Dolný Kubín –hranica okresu, pruh pre pomalé vozidlá			Cheben, Ivan / Nemergut, Adrián	Archeologický ústav SAV
427	Včelince a Tornaľa	Včelince a Tornaľa – Optická sieť – prepojenie Chanava – Ruminca – Včelince - Tornaľa			Malček, Róbert	Archeologický ústav SAV
428	Veľká Ida	Veľká Ida – Logistické centrum Veľká Ida – Vnútro areálovej inžinierskej siete“ – II. etapa			Šimčík, Peter / Kubo, Martin	TRIGLAV archeologická spoločnosť, s.r.o.
429	Veľká Ida	Veľká Ida – Výrobný areál Oerlikon Balzers (SO 01)			Šimčík, Peter / Kubo, Martin	TRIGLAV archeologická spoločnosť, s.r.o.
430	Veľké Ripňany	Veľké Ripňany – Nájomné bytové domy B1, B2, B3			Urminský, Jozef	Balneologické múzeum
431	Veľké Úľany – miestna časť Nové Osady	Veľké Úľany-Nové Osady – GOLF RESORT SEDÍN – 18 jamkové golfové ihrisko			Žitňan, Andrej / Kvietková, Veronika / Rejdovianová, Zuzana	VIA MAGNA s. r. o.
432	Veľké Zálužie	Veľké Zálužie – Bažantnica			Apiar, Peter / Neumann, Martin	Univerzita Komenského, Filozofická fakulta
433	Veľké Zálužie	Veľké Zálužie – Rekonštrukcia elektrických NN rozvodov v areáli psychiatrickej nemocnice – NKP Kaštieľ a park č. 1563/1,2 ÚZPF			Takács, Michal / Baliová, Henrieta	ARCHEOCENTER s. r. o.
434	Veľký Cetín	Veľký Cetín – Vinohrady, poloha Dolné a Horné Vinohrady (Dolný a Horný vrch)	1563 /1,2		Zaujecová, Martina	Archeologický ústav SAV



por. č.	lokalita	názov VD	číslo ÚZPF	pam. územie	autor VD	oprávnená osoba
435	Veľký Grob	Veľký Grob – Infraštruktúra Parlag – I. etapa			Kos, Roman	ACHILLES ARCHAEOLOGY s.r.o.
436	Veľký Lapáš	Veľký Lapáš – IBV Rezidencia			Žitňan, Andrej / Kvietková, Veronika	VIA MAGNA s. r. o.
437	Veľký Lipník	Veľký Lipník – Gréckokatolícky chrám sv. Michala archanjela v obci Veľký Lipník – NKP Kostol č. 1960/1 ÚZPF			Šimčík, Peter	TRIGLAV archeologická spoločnosť, s.r.o.
438	Veľký Šariš	Veľký Šariš – NKP Hrad Šariš“ – NKP Hrad č. 398/1-31 ÚZPF	1960 /1		Timura, Juraj	Pamiatkový úrad Slovenskej republiky
439	Veľký Šariš	Veľký Šariš – Jednopodlažný rodinný dom s plochou strechou...	398/ 1-31		Šimčík, Peter / Švaňa, Kamil	TRIGLAV archeologická spoločnosť, s.r.o.
440	Veľký Šariš	Veľký Šariš – Rodinný dom Kanaš			Trnkus, Lukáš	ARCHEOLÓGIA ZEMPLÍN, s.r.o.
441	Veľký Šariš	Veľký Šariš – Rodinný dom nepodpivničený, s obytným podkrovím, zavesenie vstupu, nezastrešené parkovisko pre osobné motorové vozidlo a prípojky na TI mesta (vodovodná, kanalizačná prípojka, prípojka plynu a elektrická NN prípojka)			Krišovská, Zuzana	AZ plus, s.r.o.
442	Veľký Šariš	Veľký Šariš – Jednopodlažný rodinný dom bez podpivničenia, zádverie vstupu, terasa, nezastrešené parkovisko pre osobné motorové vozidlo, studňa, s vodovodnou, žumpa s kanalizačnou prípojkou a prípojky na TI mesta (elektrická NN prípojka, plynová prípojka)			Karabinoš, Anton / Trnkus, Lukáš	ARCHEOLÓGIA ZEMPLÍN, s.r.o.
443	Veľký Šariš	Veľký Šariš – Zámer prípravy a realizácie obnovy, konzervácie, čiastočnej rekonštrukcie a statického zabezpečenia NKP Hrad Šariš na rok 2015 – NKP Hrad č. 398/1-31 ÚZPF			Šimčík, Peter / Švaňa, Kamil / Molota, Tomáš / Babura, Tomáš	TRIGLAV archeologická spoločnosť, s.r.o.
444	Veľký Šariš - miestna časť Kanaš	Veľký Šariš – Rodinný dom Bungalov 1084 bez obytného podkrovia, nepodpivničený, zádverie vstupu, terasa,...	398/ 1-31		Malinková, Ivana	Vlastivedné múzeum v Hanušovciach nad Topľou
445	Vinné	Vinné – Senderov – ruiny stredovekého kostolíka			Krišovská, Zuzana / Gačková, Lýdia / Rovňáková, Zuzana	AZ plus, s.r.o.
446	Vráble	Vráble – Kostol Preblahoslavenej Panny Márie“ – NKP Kostol č. 1575/0 ÚZPF			Samuel, Marián	Archeologický ústav SAV

por. č.	lokalita	názov VD	číslo ÚZPF	pam. územie	autor VD	oprávnená osoba
447	Vráble	Vráble – Vráble-Veľké Lehemby – sídlisko kultúry lineárnej a železovskej skupiny – archeologický výskum na vedecké a dokumentačné účely“ – II. etapa	1575 /0		Cheben, Ivan / Furholt, Martin	Archeologický ústav SAV
448	Vráble	Vráble – Vráble „Fidvár“ a „Fidvár“, časť Veľké Lehemby – archeologický výskum na vedecké a dokumentačné účely			Bátora, Jozef / Tóth, Peter	Archeologický ústav SAV
449	Vráble	Vráble – Vnútro areálový rozvod vody a plynu			Melo, Matúš	Archeologický ústav SAV
450	Vranov nad Topľou – miestna časť Čemerné	Vranov nad Topľou – Čemerné – Autobazár			Kotorová, Mária	Vlastivedné múzeum v Hanušovciach nad Topľou
451	Záhorská Ves	Záhorská Ves – Zapojenie sond Záhorská Ves 5-6 – Vysoká 36 – ZV 3			Elschek, Kristián	Archeologický ústav SAV
452	Záhorská Ves	Záhorská Ves – stavba Záhorská Ves 3 – stredisko			Březinová, Gertrúda / Elschek, Kristián	Archeologický ústav SAV
453	Závod	Závod – poloha Na dieloch – výskum na vedecké a dokumentačné účely			Rajtár, Ján / Ölvecký, Róbert	Archeologický ústav SAV
454	Zbehy – miestna časť Andač	Zbehy-Andač – Obytná zóna Andač			Cheben, Ivan / Zaujecová, Martina	Archeologický ústav SAV
455	Zborov	Zborov – Zborovský hrad – NKP Hrad č. 262/1-2 ÚZPF			Harčar, Peter	Pamiatkový úrad Slovenskej republiky
456	Zborov	Zborov – Čiastočná obnova – rekonštrukcia zaniknutého hradobného opevnenia v treťom predhradí Zborovského hradu – 1. Etapa“ – NKP Hrad č. 262/1-31 ÚZPF	262/ 1-2		Žák Matyasowszky, František / Chmelo, Ladislav / Krajčiová, Daniela / Šebesta, Bohuslav / Šútor, Marek / Krišovská, Zuzana	ARCHEOLOGICKÁ AGENTÚRA s.r.o.
457	Zemplín	Zemplín – Reformovaný kostol v Zempline II. etapa – NKP Kostol č. 57 ÚZPF	262/ 1-31		Tajkov, Peter	Technická Univerzita v Košiciach, Fakulta umení
458	Zemplínska Teplica	Zemplínska Teplica – Vodná nádrž pre extenzívny chov rýb	57		Tajkov, Peter	Technická Univerzita v Košiciach, Fakulta umení
459	Zlaté Moravce	Zlaté Moravce – Rodinný dom – Bungalov 1174			Cheben, Ivan / Smetanová, Petra	Archeologický ústav SAV
460	Zlaté Moravce	Zlaté Moravce – Rodinný dom			Cheben, Ivan / Smetanová, Petra	Archeologický ústav SAV
461	Zlaté Moravce	Zlaté Moravce – Rodinný dom			Cheben, Ivan / Smetanová, Petra	Archeologický ústav SAV
462	Zlaté Moravce	Zlaté Moravce – IBV Mlynský potok Zlaté Moravce – I. etapa			Poláková, Zuzana	Archeologický ústav SAV

por. č.	lokalita	názov VD	číslo ÚZPF	pam. územie	autor VD	oprávnená osoba
463	Zlaté Moravce	Zlaté Moravce – Viacúčelová stavba pre obchod a služby – PZ Zlaté Moravce č. 61 ÚZPF			Daňo, Róbert	PAMARCH, s.r.o.
464	Zlaté Moravce	Zlaté Moravce – IBV Mlynský potok (parc. č. 2278/23)			Elgyütt, Jozef	Archeologický ústav SAV
465	Zlaté Moravce	Zlaté Moravce – IBV Mlynský potok (parc. č. 2278/25)			Vojteček, Marek	Archeologický ústav SAV
466	Zlaté Moravce	Zlaté Moravce – IBV Mlynský potok (parc. č. 2278/26)			Vojteček, Marek	Archeologický ústav SAV
467	Zlaté Moravce	Zlaté Moravce – IBV Mlynský potok (parc. č. 2278/14)			Vojteček, Marek	Archeologický ústav SAV
468	Zlaté Moravce	Zlaté Moravce – IBV Mlynský potok (parc. č. 2278/29)			Vojteček, Marek	Archeologický ústav SAV
469	Zlaté Moravce	Zlaté Moravce – IBV Mlynský potok (parc. č. 2278/35)			Elgyütt, Jozef	Archeologický ústav SAV
470	Zlaté Moravce	Zlaté Moravce – NA_Zlaté Moravce, Dlhá, VNK, NNK, TS, NNV			Vojteček, Marek	Archeologický ústav SAV
471	Zlaté Moravce	Zlaté Moravce – IBV Mlynský potok (parc. č. 2278/27)			Vojteček, Marek	Archeologický ústav SAV
472	Zvolen	Zvolen – Pamätná tabuľa Jozefa Urbana v parku Ľ. Štúra“ – NKP Kostol a Park č. 1132 v Pamiatkovej zóne Zvolen č. 9 ÚZPF			Beljak, Ján / Kučeráková, Kristína	Archeologický ústav SAV
473	Zvolen	Zvolen – Prístavba a stavebné úpravy reštaurácie Centrum vo Zvolene	1132 /2	MPZ č. 9	Beljak, Ján / Kučeráková, Kristína	Archeologický ústav SAV
474	Zvolen	Zvolen – Pustý hrad – Horný hrad – cisterna 2015 – NKP Hrad č. 1131/1-4 ÚZPF			Beljak, Ján / Melo, Matúš / Beljak Pažinová, Noémi	Archeologický ústav SAV
475	Zvolen	Zvolen – Pustý hrad – Dolný hrad 2015 – NKP Hrad č. 1131/1-4 ÚZPF	1131 /1-4		Beljak, Ján / Beljak Pažinová, Noémi / Mordovin, Maxim / Repka, Dominik / Kučeráková, Kristína	Archeologický ústav SAV
476	Žarnovica – miestna časť Revištské Podzámčie	Žarnovica – Revištské Podzámčie – Obnova NKP – Hrad Revište – NKP Hrad č. 1261/0 ÚZPF	1131 /1-4		Záhorec, Ľuboslav / Antalová, Alžbeta / Bomba, Dušan	ARCHEOVÝSKUM s.r.o.
477	Ždaňa	Ždaňa – IBV v obci Ždaňa	1261 /0		Šimčík, Peter	TRIGLAV archeologická spoločnosť, s.r.o.
478	Želiezovce	Želiezovce – LE_ŽELIEZOVCE, NÁHRADA TS, NNK, VNK, VNV			Poláková, Zuzana	Archeologický ústav SAV
479	Želiezovce – miestna časť Mikula	Želiezovce – Želiezovce, podzemné 22kV vedenie k stúpu č. 14			Gere, Marek / Takács, Michal / Baliová, Henrieta	ARCHEOCENTER s. r. o.
480	Žiar nad Hronom – miestna časť Šášovské Podhradie	Žiar nad Hronom – Šášovské Podhradie – Národná kultúrna pamiatka hrad Šášov – NKP Hrad č. 1266/1-15 ÚZPF			Kučeráková, Kristína / Uhrovič, Rastislav	Archeologický ústav SAV

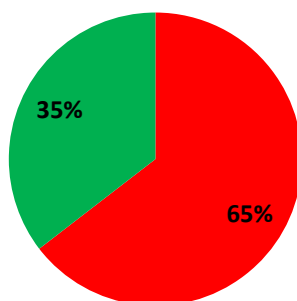
por. č.	lokalita	názov VD	číslo ÚZPF	pam. územie	autor VD	oprávnená osoba
481	Žilina – miestna časť Zástranie	Žilina – Zástranie – Čistička odpadových vôd a kanalizačná prípojka – NKP Hradisko výšinné č. 2147/0 ÚZPF	1266 /1-15		Kvietková, Veronika / Kolčák, Ivan	VIA MAGNA s. r. o.
482	Žilina – miestna časť Zástranie	Žilina – Zástranie – Zámer obnovy NKP – Lavička pre prístup peších na vrchol Straníka – NKP Hradisko výšinné č. 2147/0 ÚZPF	2147 /0		Kvietková, Veronika / Kolčák, Ivan	VIA MAGNA s. r. o.
483	Župčany	Župčany – Stavba: Rodinného domu a jeho napojenia na TI	2147 /0		Šimčík, Peter	TRIGLAV archeologická spoločnosť, s.r.o.
484	Župčany	Župčany – IBV ŠIROTA, MICHALÍK Župčany, SO 01 Rozšírenie nn rozvodov, SO 02 – Odberné el. zariadenia Širota, SO 02 – Odberné el. zariadenie Michalík			Comisso, Mário	376 A.D. s.r.o.
485	Župčany	Župčany – Obec Župčany IBV Čadaj, SO 01 – VN 22 kV káblková prípojka, SO 02 – trafostanica BTS1, SO 03 – Sekundárne nn rozvody			Šimčík, Peter / Švaňa, Kamil	TRIGLAV archeologická spoločnosť, s.r.o.

## 2. Základné štatistické vyhodnotenie stanovísk k výskumným dokumentáciám z archeologických výskumov za rok 2015

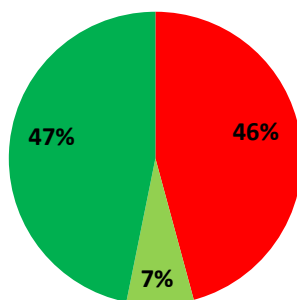
Všeobecne

<b><i>Vyhodnotenie stanovísk k VD z archeologických výskumov za rok 2015</i></b>	
celkový počet posúdených VD	<b>485</b>
z toho opätovne posúdených VD	<b>38</b>
VD vrátené bez posúdenia (už posúdené opätovne, resp. v stave nevyhovujúcom posúdeniu)	<b>4</b>
VD posúdené v rámci zasadnutí subkomisie OMK pre archeológiu (SbK)	<b>101</b>
VD posúdené v režime „mimo SbK“	<b>384</b>
<b>Celkový počet stanovísk vydaných za rok 2015</b>	<b><u>527</u></b>

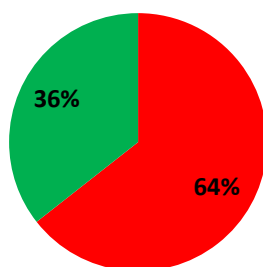
Pomer **súhlasných (313)** a **nesúhlasných (172)** stanovísk z celku (485) za rok 2015



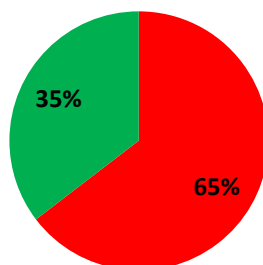
Pomer **pozitívnych (222)**, **PS/RM (36)** a **negatívnych (227)** posúdených výskumov z celku (485) za rok 2015



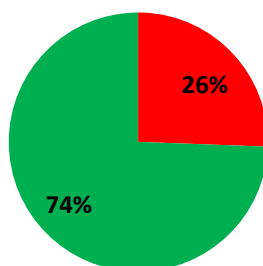
Pomer **súhlasných (143)** a **nesúhlasných (79)** stanovísk zo všetkých posúdených pozitívnych výskumov (222) za rok 2015



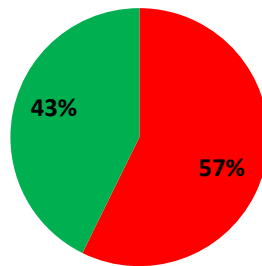
Pomer **súhlasných (170)** a **nesúhlasných (93)** stanovísk zo všetkých posúdených negatívnych (neg. plus PS/RM) výskumov (263) za rok 2015



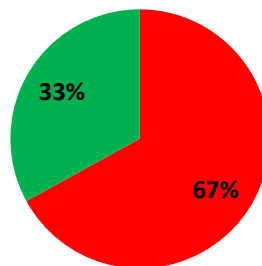
Pomer stanovísk k posúdeným výskumom **na pam. územiach a nehn. NKP (124)** a **mimo pam. území a nehn. NKP (361)** z celku (485) za rok 2015



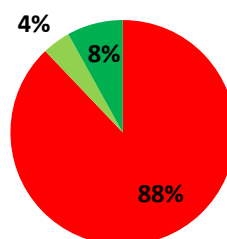
Pomer **súhlasných (71)** a **nesúhlasných (53)** stanovísk zo všetkých posúdených výskumov na pam. územiach a nehn. NKP (124) za rok 2015



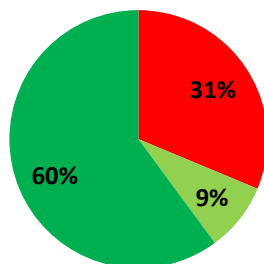
Pomer **súhlasných (242)** a **nesúhlasných (119)** stanovísk zo všetkých posúdených výskumov mimo pam. území a nehn. NKP (361) za rok 2015



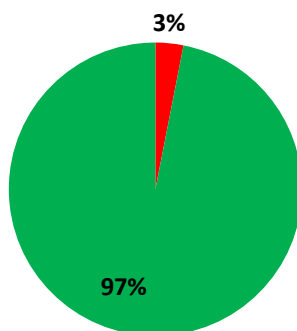
Pomer **pozitívnych (109)**, **PS/RM (5)** a **negatívnych (10)** výskumov zo všetkých posúdených výskumov na pam. územiach a nehn. NKP (124) za rok 2015



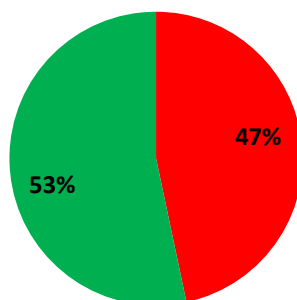
Pomer **pozitívnych (113)**, **PS/RM (31)** a **negatívnych (217)** výskumov zo všetkých posúdených výskumov mimo pam. území a nehn. NKP (361) za rok 2015



Podiel posúdených **VVDÚ (15)** výskumov na všetkých (485) posúdených výskumoch za rok 2015

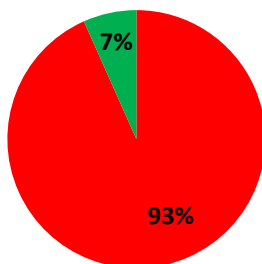


Pomer **súhlasných (7)** a **nesúhlasných (8)** stanovísk zo všetkých posúdených VVDÚ (15) výskumov za rok 2015

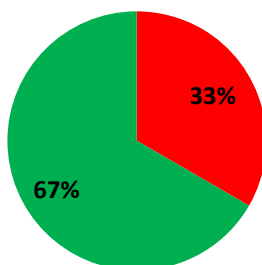




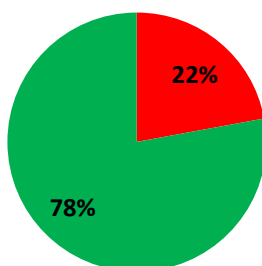
Pomer **pozitívnych (14)**, **PS/RM (0)** a **negatívnych (1)** výskumov zo všetkých posúdených VVDÚ výskumov (15) za rok 2015



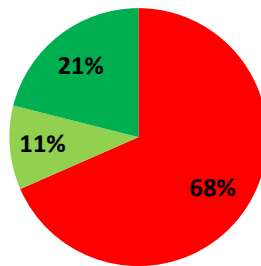
Pomer stanovísk k výskumom **na pam. územiach a nehn. NKP (5)** a **mimo pam. území a nehn. NKP (10)** zo všetkých posúdených VVDÚ výskumov (15) za rok 2015



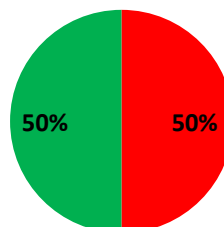
Podiel **opätovne posúdených (38)** výskumov na všetkých posúdených výskumoch s nesúhlasným stanoviskom (172) za rok 2015



Pomer **pozitívnych (26)**, **PS/RM (4)** a **negatívnych (8)** výskumov zo všetkých opätovne posúdených výskumov (38) za rok 2015

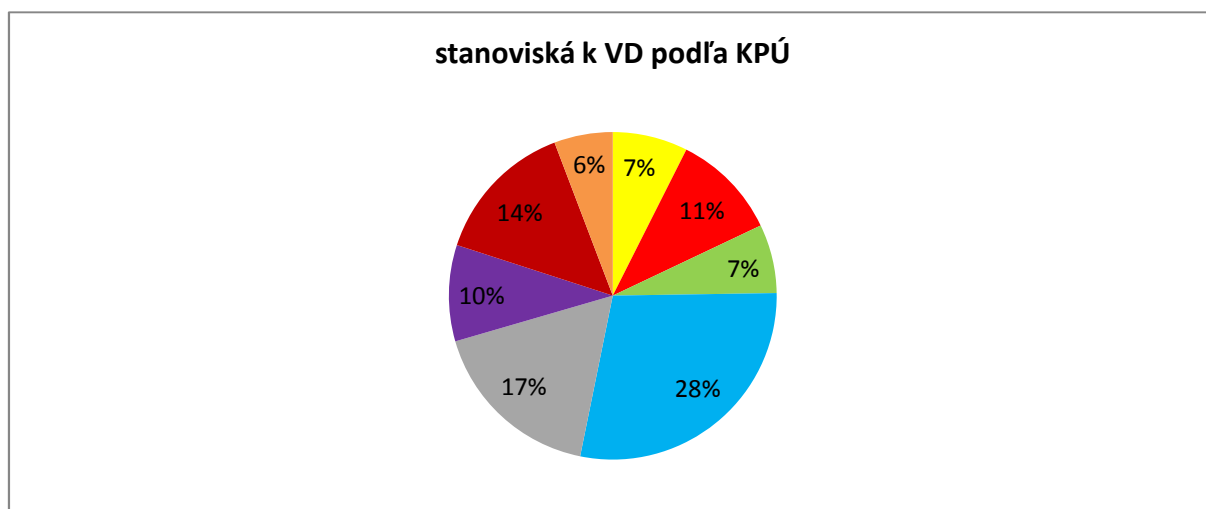


Pomer stanovísk k výskumom **na pam. územiach a nehn. NKP (19)** a **mimo pam. území a nehn. NKP (19)** zo všetkých opätovne posúdených výskumov (38) za rok 2015

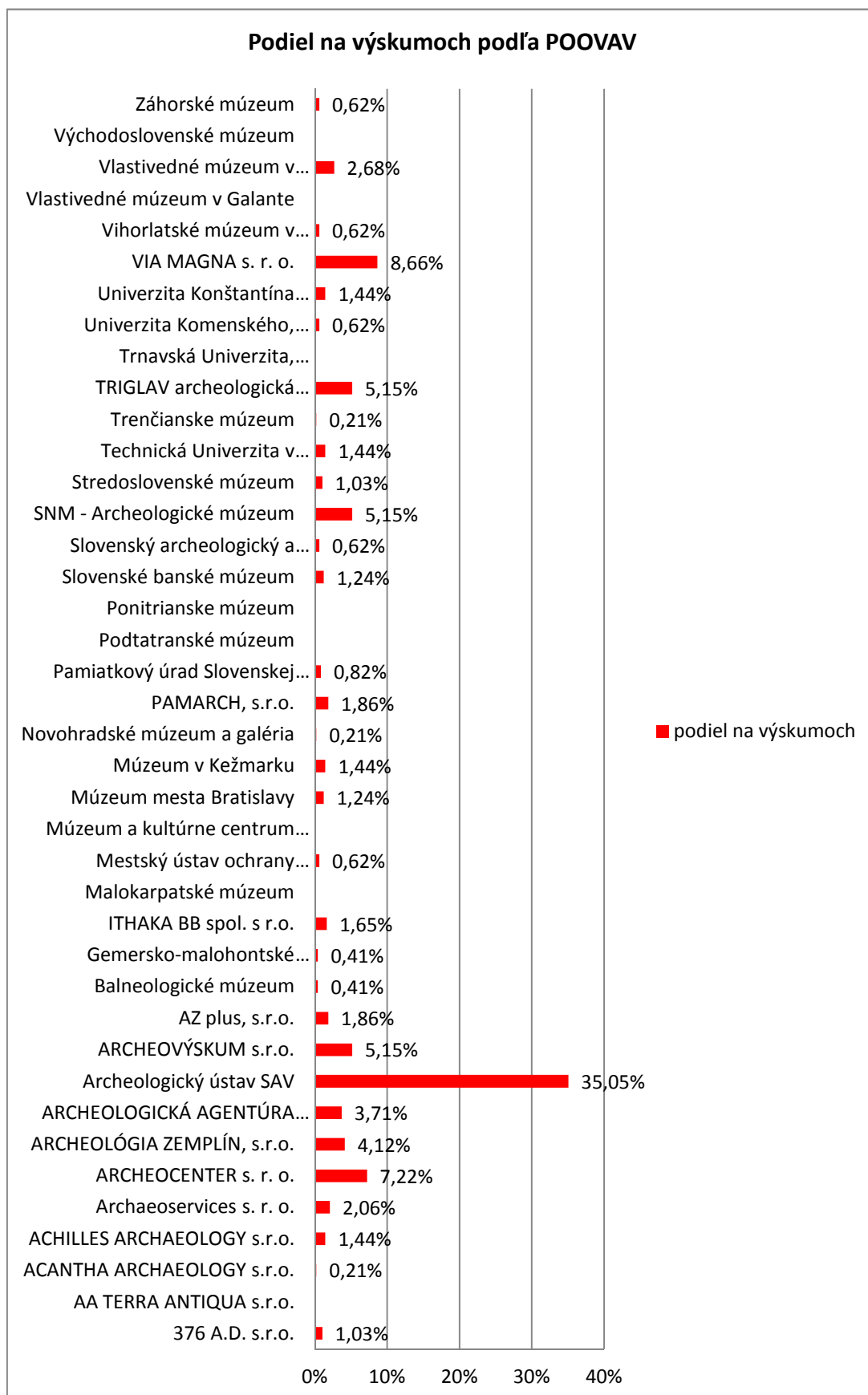


## Podľa jednotlivých krajských pamiatkových úradov

<i>Vyhodnotenie stanovísk k VD z arch. výskumov celkovo za rok 2015 po jednotlivých KPÚ</i>	
KPÚ	počet posúdených VD
KPÚBB	36
KPÚBA	51
KPÚKE	33
KPÚNR	138
KPÚPO	84
KPÚTN	46
KPÚTT	69
KPÚZA	28
celkovo	485



**Podľa jednotlivých právnických osôb s oprávnením na vykonávanie archeologického výskumu (POOVAV)**



## Vysvetlivky skratiek

**arch.** – archeologický/-á/-é/-ých...;

**KPÚ** – krajský pamiatkový úrad;

**KPÚBA** – Krajský pamiatkový úrad Bratislava;

**KPÚBB** – Krajský pamiatkový úrad Banská Bystrica;

**KPÚKE** – Krajský pamiatkový úrad Košice;

**KPÚNR** – Krajský pamiatkový úrad Nitra;

**KPÚPO** – Krajský pamiatkový úrad Prešov;

**KPÚTN** – Krajský pamiatkový úrad Trenčín;

**KPÚTT** – Krajský pamiatkový úrad Trnava;

**KPÚZA** – Krajský pamiatkový úrad Žilina;

**nehn.** – nehnuteľný/-á/-é/-ých...;

**NKP** – národná kultúrna pamiatka;

**pam.** - pamiatkový/-á/-é/-ých...;

**POOVAV** – právnická osoba s oprávnením vykonávať archeologický výskum;

**Por. č.** – poradové číslo;

**PS/RM** – archeologické výskumy pozitívne iba na hnutelné archeologické nálezy, avšak v sekundárnej polohe či v rámci recentných zásahov, bez prítomností iných relevantných nálezových situácií/kontextov/archeologických objektov (tzv. „kvázipozitívne výskumy“);

**PÚSR** – Pamiatkový úrad Slovenskej republiky;

**SbK/subkomisia OMK pre archeológiu** – subkomisia Odborno-metodickej komisie pre archeológiu;

**ÚZPF** – Ústredný zoznam pamiatkového fondu;

**VD** – výskumná dokumentácia/výskumné dokumentácie;

**VVDÚ** – výskum na vedecké a dokumentačné účely.