
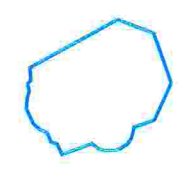


Územie ,na ktorom sa nachádza kultúrna pamiatka Kalvária




Územie ,na ktorom sa nachádza kultúrna pamiatka Kostol sv. Klimenta




Modrou linkou vyznačené objekty vytipované na zápis do ÚZPF



Navrhovaná hranica ochranného pásma kultúrnych pamiatok







Pohľadový uhol



Stavby, ktoré narúšajú prostredie pamiatky



Východzí bod hranice ochranného pásma

-  Územie na ktorom sa nachádza kultúrna pamiatka - park 405_1543/2
-  Budova kláštora z roku 1897
-  Fontána
-  Záhradné a exteriérové plastiky

| | | | |
|---|----------------------|------------------------------|------------------------|
| Organizácia Katastrálny úrad Nitra Správa katastra Šaľa | Okres Šaľa | Obec MOČENOK | Kat. územie MOČENOK |
| Číslo záložky 11.11.2010 | | Mapevý list č. 11.11.2010 | |
| KÓPIA KATASTRÁLNEJ MAPY na parcelu: Podľa prílohy | | | |
| Dňa 24.06.2010 | Meno Ing. Letková | | |

Pamiatkový úrad Slovenskej republiky - Cesta na Červený most číslo 6, 814 06 Bratislava
 Vypracoval: PhDr. Patrik GULDAN
 Príloha k verejnej vyhláske číslo PÚ-10/834-17/6544/GUL zo dňa 19. 11. 2010
Kalvária, Kostol Sv. Klimenta a Kaštieľ a park, obec Močenok, okres Šaľa
Vymedzenie územia ochranného pásma nehnuteľných národných kultúrnych pamiatok

Dátum: 11/2010

Výkres číslo 1

Mierka: 1 : 1000

Zakreslil: P. Guldán
23. 8. 2010

