



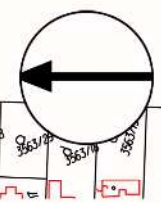


východiskový bod pohľadu č. 2  
je vzdialený asi 200 m severnejšie)

-  hranica ochranného pásma
-  nehnuteľné národné kultúrne pamiatky
-  centrálna časť územia ochranného pásma a bezprostredné okolie kultúrnych pamiatok (podmienky ochrany odsek B)
-  chránené pohľady 1 - 8



|                                                                                                                                                                            |                    |                                                                                                                                    |          |
|----------------------------------------------------------------------------------------------------------------------------------------------------------------------------|--------------------|------------------------------------------------------------------------------------------------------------------------------------|----------|
| <b>PAMIATKOVÝ ÚRAD SLOVENSKEJ REPUBLIKY</b>                                                                                                                                |                    |                                                                                                                                    |          |
| Cesta na Červený most 6, 814 06 Bratislava                                                                                                                                 |                    |                                                                                                                                    |          |
| Zakreslil:                                                                                                                                                                 | Mgr. Eduard Zvarik | PODKLADOVÁ MAPA: INFORMAČNÝ SYSTÉM KATASTRA NEHNUTEĽNOSTÍ © ÚRAD GEODÉZIE, KARTOGRAFIE A KATASTRA SLOVENSKEJ REPUBLIKY 31. 3. 2010 |          |
| <b>Ožďany - Návrh na vyhlásenie ochranného pásma národných kultúrnych pamiatok<br/>Kaštieľ s areálom 987/1-4, Ev. a. v. kostol 986/0 a R. k. kostol sv. Michala 985/0.</b> |                    | Dátum:                                                                                                                             | 9/2010   |
|                                                                                                                                                                            |                    | Výkres číslo                                                                                                                       | <b>3</b> |
| Výkres: Vnútrorné členenie územia ochranného pásma.                                                                                                                        |                    | Mierka:                                                                                                                            | 1:2880   |