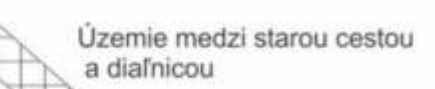
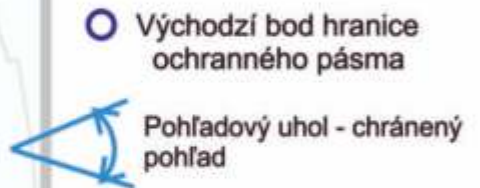


SPIŠSKÝ ŠTVRTOK - KLAŠTOR MINORITOV, SÍDLISKO OPEVNENÉ - Myšia hôrka  
NÁVRH NA VYHLÁSENIE OCHRANNÉHO PÁSMA NÁRODNÝCH KULTÚRNYCH PAMIAŤOK  
v obci Spišský Štvrtok, okres Levoča - návrh; jún - december 2011. Mierka: 1 : 10 000

Výkres číslo : 1 Vymedzenie hranice územia ochranného pásma v katastrálnom území Spišský Štvrtok



Blok č. 1 - vyvýšené územie ohraničené ohradným múrom s architektúrami NKP Kláštora minoritov a vzrastlou zeleňou.

Blok č. 2 - SV časť zástavby obce pod vyvýšeninou Bloku č. 1. Prevláda čiastočne regulovaná zástavba s jedno až dvojpodlažnými rodinnými domov s rovnými a nízkymi šikmými strechami vo východnej časti Bloku č. 2.

Blok č. 3 - Súčasť najstaršej centrálnej zástavby obce s jedno až dvojpodlažnými rodinnými domami, občianskou vybavenosťou a hlavným námestím na východnej strane Bloku

Blok č. 4 - NKP Sídliisko opevnené - Myšia hôrka na prírodnej vyvýšenine zarastenej nízkou i vzrastlou zeleňou s vylúčenou zástavbou.

Blok č.5 - zvlnený terén s ornou pôdou, pasienkami; zvažujúci sa od Myšej hôrky smerom k vyvýšenine NKP Kláštora minoritov, členený poľnými cestami, korytami potokov s brehmi zarastenými nízkou zeleňou. Jeho súčasťou je historická komunikácia ohraničujúca Blok na východnej strane.

BLOK č.4

BLOK č.5

BLOK č.2

BLOK č.3

MACHALOVCE

do Levoče

do Spišskej Novej Vsi

845

902

938/2

897

890

882

824

1562

993/1

737/1

739/1

731/2

735

993/9

993/8

993/12

993/6

993/7

993/10

993/11

993/13

993/14

993/15

993/16

993/17

993/18

993/19

993/20

993/21

993/22

993/23

993/24

993/25

993/26

993/27

993/28

993/29

993/30

993/31

993/32

993/33

993/34

993/35

993/36

993/37

993/38

993/39

993/40

993/41

993/42

993/43

993/44

993/45

993/46

993/47

993/48

993/49

993/50

993/51

993/52

993/53

993/54

993/55

993/56

993/57

993/58

993/59

993/60

993/61

993/62

993/63

993/64

993/65

993/66

993/67

993/68

993/69

993/70

993/71

993/72

993/73

993/74

993/75

993/76

993/77

993/78

993/79

993/80

993/81

993/82

993/83

993/84

993/85

993/86

993/87

993/88

993/89

993/90

993/91

993/92

993/93

993/94

993/95

993/96

993/97

993/98

993/99

993/100

993/101

993/102

993/103

993/104

993/105

993/106

993/107

993/108

993/109

993/110

993/111

993/112

993/113

993/114

993/115

993/116

993/117

993/118

993/119

993/120

993/121

993/122

993/123

993/124

993/125

993/126

993/127

993/128

993/129

993/130

993/131

993/132

993/133

993/134

993/135

993/136

993/137

993/138

993/139

993/140

993/141

993/142

993/143

993/144

993/145

993/146

993/147

993/148

993/149

993/150

993/151

993/152

993/153

993/154

993/155

993/156

993/157

993/158

993/159

993/160

993/161

993/162

993/163

993/164

993/165

993/166

993/167

993/168

993/169

993/170

993/171

993/172

993/173

993/174

993/175

993/176

993/177

993/178

993/179

993/180

993/181

993/182

993/183

993/184

993/185

993/186

993/187

993/188

993/189

993/190

993/191

993/192

993/193

993/194

993/195

993/196

993/197

993/198

993/199

993/200

993/201

993/202

993/203

993/204

993/205

993/206

993/207

993/208

993/209

993/210

993/211

993/212

993/213

993/214

993/215

993/216

993/217

993/218

993/219

993/220

993/221

993/222

993/223

993/224

993/225

993/226

993/227

993/228

993/229

993/230

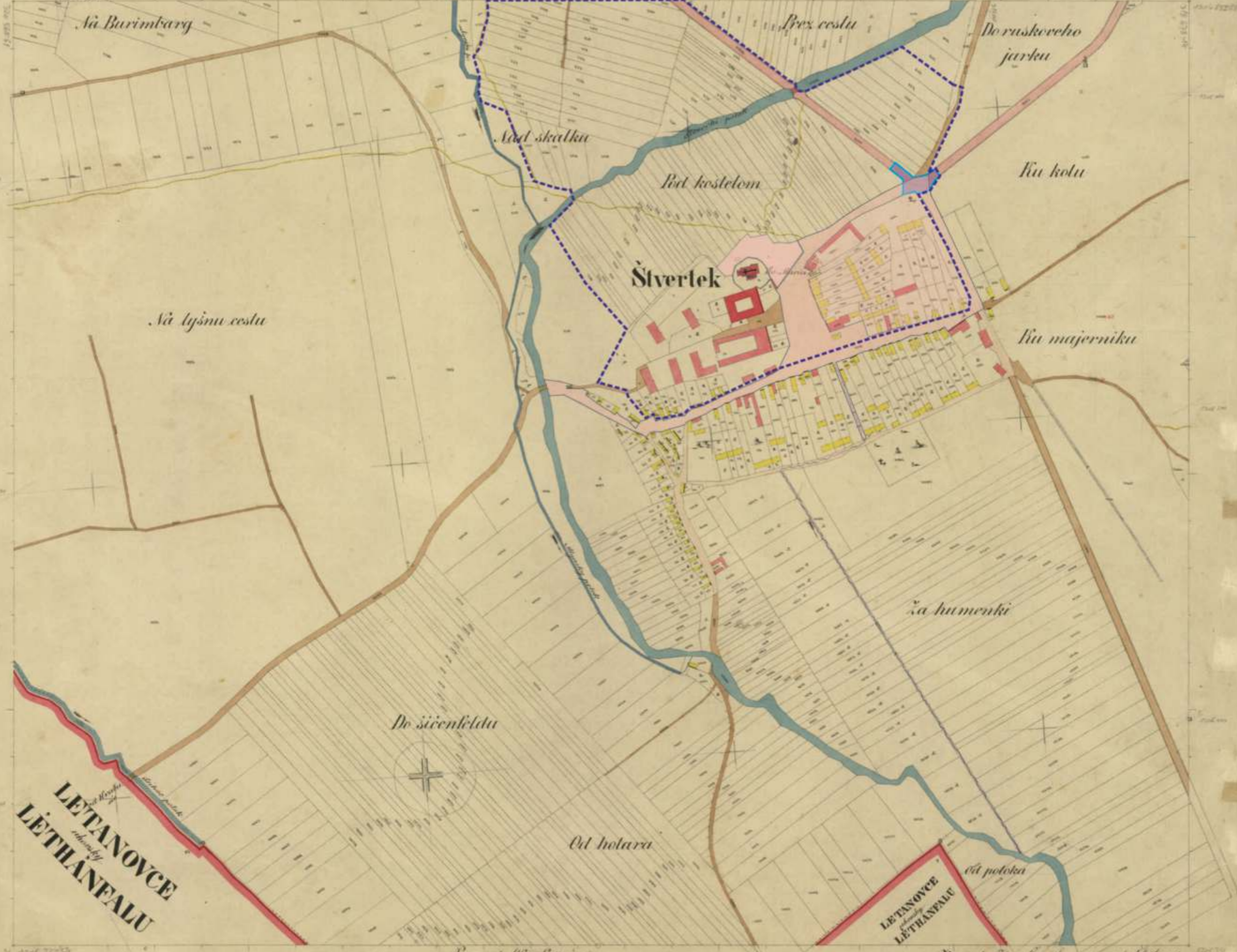
993/231

993/232

993/233

993/234

99



LETANOVCE  
LĚTHÁNEVALU

LETANOVCE  
LĚTHÁNEVALU

Spišský Štvrtok - Katastrálna mapa z roku 1895 s modifikáciou zakreslenia Územia ochranného pásma, so zakreslením kultúrnej pamiatky Kláštora mionoritov a zástavbou.

Generál Jan Vachsa vyzrásk. 4. triedy.  
Dobrotel i kreslil Josef Káňmann v. r. 1895.