





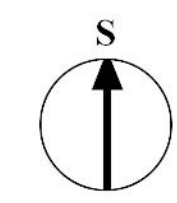


-  hranica ochranného pásma
-  územie ochranného pásma
-  národné kultúrne pamiatky
-  národné kultúrne pamiatky - plochy
-  orientačné umiestnenie súsolia Golgoty
-  chránené pohľad č. 1-2



Mapa je súčasťou oznámenia č. PÚ-11/589-6/9017/JSO

PAMIATKOVÝ ÚRAD SLOVENSKEJ REPUBLIKY			
Cesta na Červený most 6, 814 06 Bratislava			
Zakreslil:	Mgr. Dagmara Baroková	PODKLADOVÁ MAPA: INFORMAČNÝ SYSTÉM KATASTRA NEHNUTEENOSTÍ © ÚRAD GEODÉZIE, KARTOGRAFIE A KATASTRA SLOVENSKEJ REPUBLIKY 18. 10. 2011	Dátum: 10/2011
Nitrianska Blatnica - Návrh na vyhlásenie ochranného pásma národných kultúrnych pamiatok - Kostol a cintorín príkostoný, č. ÚZPF 212/1-2, Súsolie, č. ÚZPF 11752/1-4.			Výkres číslo 2
Výkres: Vymedzenie územia ochranného pásma, chránené pohľady.			Mierka: 1:2000