


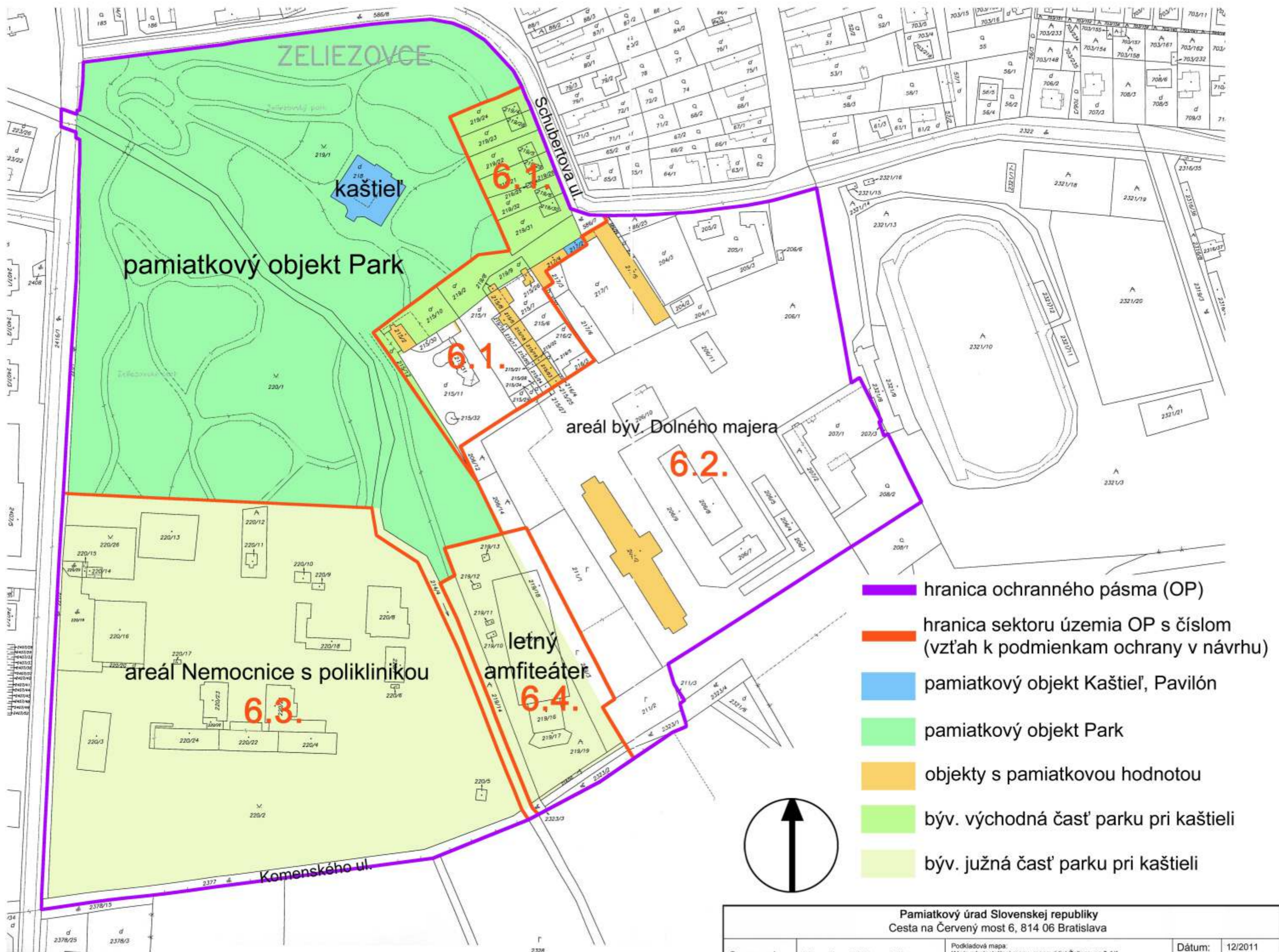









-  hranica ochranného pásma (OP)
-  pamiatkový objekt Kaštieľ, Pavilón
-  pamiatkový objekt Park



Pamiatkový úrad Slovenskej republiky Cesta na Červený most 6, 814 06 Bratislava			
Spracoval:	Mgr. Tomáš Kowalski	Podkladová mapa: Kópia z katastrálnej mapy, mapový list Želiezovce 3-1/1 Správa katastra Levice, čís. zák.: K2-52/2011	Dátum: 12/2011
Návrh na vyhlásenie ochranného pásma nehnuteľnej národnej kultúrnej pamiatky Kaštieľ s areálom, Želiezovce, okr. Levice			
Výkres: Vymedzenie územia ochranného pásma			Mierka: 1:2000



-  hranica ochranného pásma (OP)
-  hranica sektoru územia OP s číslom (vzťah k podmienkam ochrany v návrhu)
-  pamiatkový objekt Kaštieľ, Pavilón
-  pamiatkový objekt Park
-  objekty s pamiatkovou hodnotou
-  býv. východná časť parku pri kaštieli
-  býv. južná časť parku pri kaštieli



Pamiatkový úrad Slovenskej republiky Cesta na Červený most 6, 814 06 Bratislava			
Spracoval:	Mgr. Tomáš Kowalski	Podkladová mapa: Kópia z katastrálnej mapy, mapový list Želiezovce 3-1/1 Správa katastra Levice, čís. zák.: K2-52/2011	Dátum: 12/2011
Návrh na vyhlásenie ochranného pásma nehnuteľnej národnej kultúrnej pamiatky Kaštieľ s areálom, Želiezovce, okr. Levice			
Výkres: Vymedzenie územia ochranného pásma			Mierka: 1:2000