

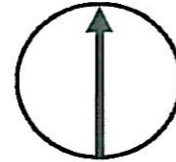


GKÚ Bratislava
Informatívna kópia z mapy
Vytvorené cez katastrálny portál

Okres: Baranská Bystrica
Obec: SLOVENSKÁ ĽUPČA
Katastrálne územie: Slovenská Ľupča

3. marca 2011 15:11

-  nehnuteľná národná kultúrna pamiatka
-  hranica ochranného pásma - nový návrh (2011)



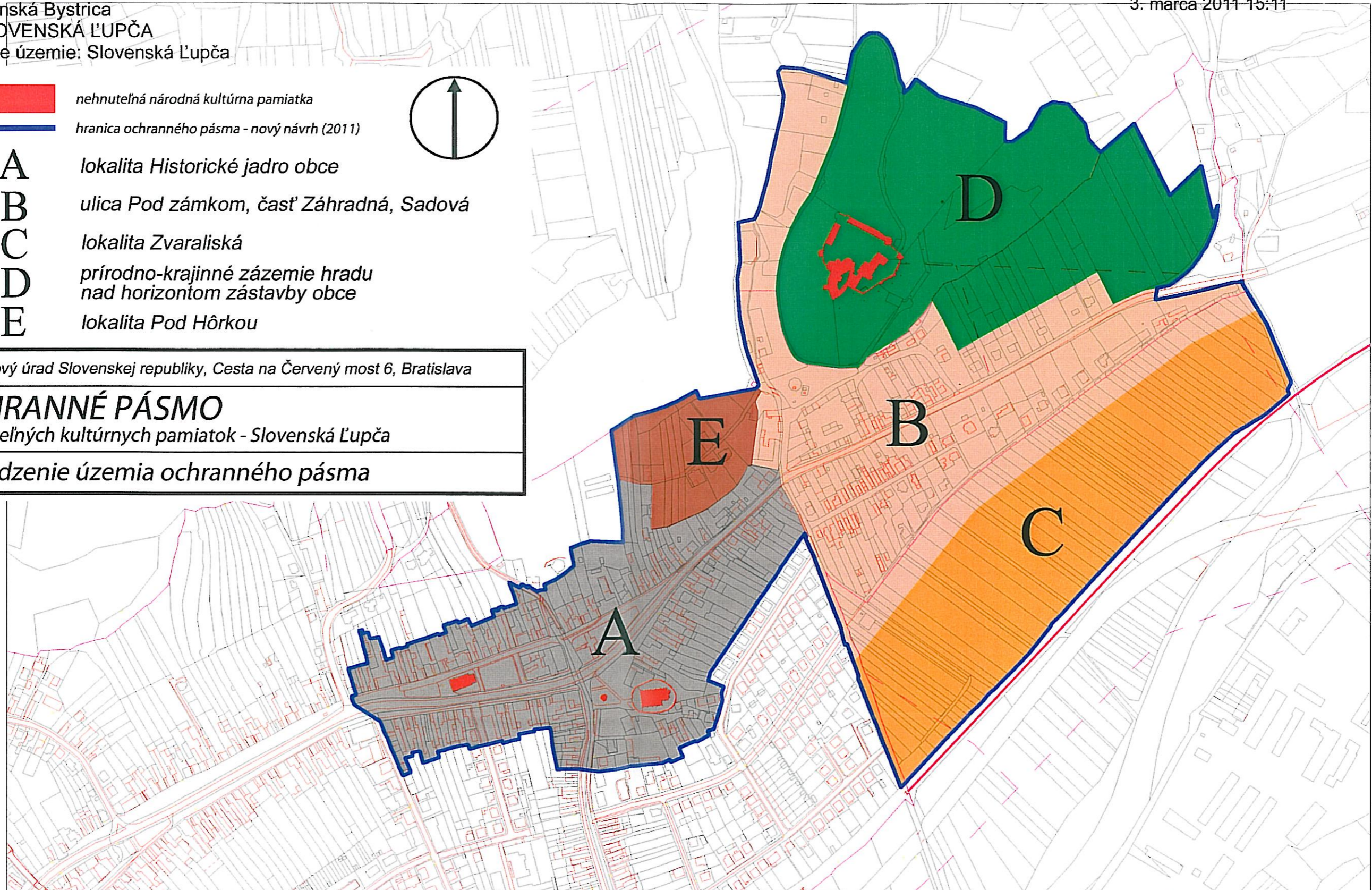
- A lokalita Historické jadro obce
- B ulica Pod zámkom, časť Záhradná, Sadová
- C lokalita Zvaraliská
- D prírodno-krajinné zázemie hradu nad horizontom zástavby obce
- E lokalita Pod Hôrkou

Pamiatkový úrad Slovenskej republiky, Cesta na Červený most 6, Bratislava

OCHRANNÉ PÁSMO

nehnutelných kultúrnych pamiatok - Slovenská Ľupča

Vymedzenie územia ochranného pásma



SCALE 1 : 5 395

