


MAPY A PLÁNY



1.

Mapa toku rieky Hron medzi Banskou Bystricou a Bzenicou od Johana Adama Artnera, rok 1734. Štátny ústredný banský archív v Banskej Štiavnici. Reprodukcia z Pamiatky a múzeá, rok 2006, č. 1, s. 21.



2.

Detail mapy toku rieky Hron medzi Banskou Bystricou a Bzenicou s vedutou Zvolena, rok 1734. Štátny ústredný banský archív v Banskej Štiavnici. Reprodukcia z Pamiatky a múzeá, rok 2006, č. 1, s. 24.



3.

Detail mapy toku rieky Hron medzi Banskou Bystricou a Bzenicou s legendou, pod písmenom „P“ Altsohl Esterhazisch, Esterházyovský majetok, rok 1734. Štátny ústredný banský archív v Banskej Štiavnici. Reprodukcia z Pamiatky a múzeá, rok 2006, č. 1, s. 22.



4.

Mapa majetku Eszterházyovcov od Františka Antona Dvořackého, rok 1753.
Reprodukcia mapy zo zbierok Stredoslovenského múzea v Banskej Bystrici.



5.

Detail mapy majetku Eszterházyovcov.
Reprodukcia mapy zo zbierok
Stredoslovenského múzea v Banskej
Bystrici.



6.

Zvolen a okolie na mape 1. vojenského mapovania (1769- 1785).



7.

Zvolen a okolie na mape 2. vojenského mapovania (1806-1869).



8.

Zvolen a okolie na mape 3. vojenského mapovania (1875- 1887).

9.


Zvolen na katastrálnej mape z roku 1860.

Geodetický a kartografický ústav v Bratislave. Kópia v Archíve PÚ SR Bratislava, sign. 1706.

10.

Orientačný plán Zvolena z roku 1949.
Kreslil Karel Bartek, mestský staviteľ.


VEDUTY



11.

Zvolen na vedute Jána Willenberga, pohľad zo severovýchodu, rok 1599.
Zbierkový fond Strahovskej knižnice v Prahe.

Старыя Смольныя
Замцы

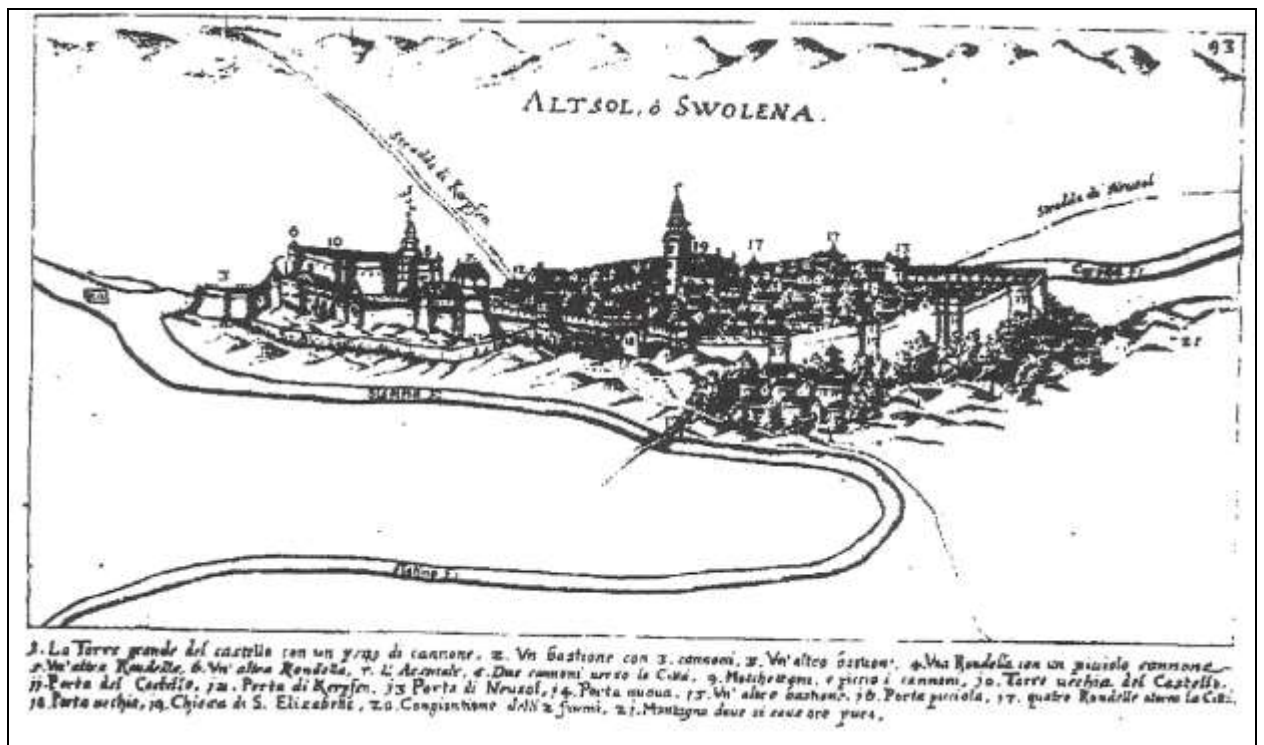


Званіца, Кляпты, Кухарскі, Шпіталь

159.
Між 1
2
3
4
5
6
7
8
9
10
11
12
13
14
15
16
17
18
19
20

12.

Zvolen na vedute Jána Willenberga, pohľad zo severu, rok 1599.
Zbierkový fond Strahovskej knižnice v Prahe.



13.

Zvolen na vedute G. Bouttatsa, rok 1676.



14.

Perokresba rím.- kat. kostola sv. Alžbety s prístavbou radnice na severnej strane od J. Boroskaya, rok 1881.

Reprodukcia perokresby zo zbierok Lesníckeho a drevárskeho múzea vo Zvolene.

HISTORICKÁ FOTODOKUMENTÁCIA

LETECKÉ A DIAĽKOVÉ POHLADY



15.

Letecký pohľad na mesto z južnej strany v popredí s hradom, za ním s námestím, vpravo dnešnou Kozačkovou ulicou, paralelnou s námestím, rok 1925.
Reprodukcia čiernobielej fotografie zo zbierok Drevárskeho a lesníckeho múzea vo Zvolene, sign. 5032-H.



16.

Letecký pohľad na mesto z juhozápadnej strany v popredí s hradom, vľavo južnou stranou Námestia SNP, vpravo dnešnou Kozačkovou ulicou, paralelnou s námestím, vpravo hore novodobou panelovou výstavbou mimo pamiatkovej zóny, rok 1967.
Reprodukcia čiernobielej fotografie zo zbierok Drevárskeho a lesníckeho múzea vo Zvolene, sign. 6158-H.



17.

Pohľad na mesto z juhozápadnej strany v popredí s budovou gymnázia a obytných domov na Vajanského ceste, za ním s námestím, rok 1935.

Reprodukcia čiernobielej fotografie zo zbierok Drevárskeho a lesníckeho múzea vo Zvolene, sign. 745-p.



18.

Pohľad na mesto zo severovýchodu, v popredí so Sokolskou ulicou, 1948.

Reprodukcia čiernobielej fotografie zo zbierok Drevárskeho a lesníckeho múzea vo Zvolene, sign. 747-P.

POHLADY NA JUŽNÚ STRANU NÁMESTIA



19.

Námestie SNP, pohľad zo severozápadnej strany námestia, v pozadí s budovou hotela asanovanou na prelome 30.- 40. rokov 20. storočia, za ňou zvolenským hradom, rok 1936.

Reprodukcia čiernobielej fotografie zo zbierok Drevárskeho a lesníckeho múzea vo Zvolene, sign. 527-P.



20.

Južná strana námestia, po asanácii hotela, v pozadí s hradom, pohľad zo severu, 1944.

Reprodukcia čiernobielej fotografie zo zbierok Drevárskeho a lesníckeho múzea vo Zvolene, sign. 20-P.



21.

Pohľad na námestie z južnej strany v popredí s budovou hotela, asanovanou na prelome 30.- 40. rokov 20. storočia, 1920.

Reprodukcia čiernobielej fotografie zo zbierok Drevárskeho a lesníckeho múzea vo Zvolene, sign. 753-P.



22.

Dobová fotografia súvislej radovej zástavby meštianskych domov na východnej strane námestia, vľavo dole s hotelom, 1919.

Reprodukcia čiernobielej fotografie zo zbierok Drevárskeho a lesníckeho múzea vo Zvolene, sign. 528-P.



23.

Dobová fotografia súvislej radovej zástavby meštianskych domov na východnej strane námestia, vľavo dole s hotelom, 20. roky 20. storočia.
Reprodukcia čiernobielej fotografie zo zbierok Drevárskeho a lesníckeho múzea vo Zvolene, sign. 5081-L.



24.

Dobová fotografia námestia s radovou zástavbou západnej strany, v strede s rím.-kat. kostolom sv. Alžbety.
Reprodukcia čiernobielej fotografie zo zbierok Drevárskeho a lesníckeho múzea vo Zvolene, sign. 529-P.



25.

Južná strana námestia, po stranách so súvislou radovou zástavbou, v strede s rím.-kat. kostolom sv. Alžbety, 1947.

Reprodukcia čiernobielej fotografie zo zbierok Drevárskeho a lesníckeho múzea vo Zvolene, sign. 547-P.



26.

Pohľad na námestie z južnej strany v strede s rím.-kat. kostolom sv. Alžbety, 50. roky 20. storočia.

Reprodukcia čiernobielej fotografie zo zbierok Drevárskeho a lesníckeho múzea vo Zvolene, sign.



27.

Pohľad z juhu na južnú stranu námestia v popredí s ev. a. v. kostolom, vpravo rím.-kat. kostolom sv. Alžbety, po roku 1947.

Reprodukcia čiernobielej fotografie zo zbierok Drevárskeho a lesníckeho múzea vo Zvolene, sign. 543-P.



28.

Južná strana námestia, pohľad z juhovýchodu, 1949.

Reprodukcia čiernobielej fotografie zo zbierok Drevárskeho a lesníckeho múzea vo Zvolene, sign. 744-P.



29.

Južná strana námestia, pohľad z juhovýchodu, 1950.

Reprodukcia čiernobielej fotografie zo zbierok Drevárskeho a lesníckeho múzea vo Zvolene, sign. 756-P.



30.

Južná strana námestia s parkovou úpravou, v pozadí s pamätníkom a rím.- kat. kostolom sv. Alžbety, na prelome 40.- 50. rokov 20. storočia.

Reprodukcia čiernobielej fotografie zo zbierok Drevárskeho a lesníckeho múzea vo Zvolene, sign. 5101-H.

POHĽADY NA RADOVÚ ZÁSTAVBU NÁMESTIA- východná strana



31.

Dobová fotografia súvislej radovej zástavby meštianskych domov na východnej strane námestia, 1905.
Reprodukcia čiernobielej fotografie zo zbierok Drevárskeho a lesníckeho múzea vo Zvolene, sign. 5126-H.



32.

Dobová fotografia súvislej radovej zástavby meštianskych domov na východnej strane námestia, 1907.
Reprodukcia čiernobielej fotografie zo zbierok Drevárskeho a lesníckeho múzea vo Zvolene, sign. 532-P.



33.

Dobová fotografia súvislej radovej zástavby meštianskych domov na východnej strane námestia, 1908.
Reprodukcia čiernobielej fotografie zo zbierok Drevárskeho a lesníckeho múzea vo Zvolene, sign. 531-P.



34.

Dobová fotografia súvislej radovej zástavby meštianskych domov na východnej strane námestia, 1913.
Reprodukcia čiernobielej fotografie zo zbierok Drevárskeho a lesníckeho múzea vo Zvolene, sign. 5132-H.



35.

Dobová fotografia súvislej radovej zástavby meštianskych domov na východnej strane námestia, 1900.

Reprodukcia čiernobielej fotografie zo zbierok Drevárskeho a lesníckeho múzea vo Zvolene, sign. 5137-H.



36.

Dobová fotografia súvislej radovej zástavby meštianskych domov na východnej strane námestia, 1915.

Reprodukcia čiernobielej fotografie zo zbierok Drevárskeho a lesníckeho múzea vo Zvolene, sign. 530-P.



37.

Dobová fotografia súvislej radovej zástavby meštianskych domov na juhovýchodnej strane námestia, po 1905.

Reprodukcia čiernobielej fotografie zo zbierok Drevárskeho a lesníckeho múzea vo Zvolene, sign. 5123-H.

POHLĀDY NA RADOVÚ ZĀSTAVBU NĀMĚSTIA- západná strana



38.

Dobová fotografia súvislej radovej zástavby meštianskych domov na západnej strane námestia, 1919.

Reprodukcia čiernobielej fotografie zo zbierok Drevárskeho a lesníckeho múzea vo Zvolene, sign. 761-P.



39.

Dobová fotografia súvislej radovej zástavby meštianskych domov na západnej strane námestia, severne od ev. a. v. kostola, okolo roku 1925.

Reprodukcia fotografie zo zbierok Drevárskeho a lesníckeho múzea vo Zvolene, publikovaná v monografii Zvolena, s. 136.

NÁRODNÉ KULTÚRNE PAMIATKY



40.

Dobová fotografia zvolenského hradu, pohľad z juhovýchodu, 1899.

Reprodukcia kolorovanej fotografie zo zbierok Drevárskeho a lesníckeho múzea vo Zvolene, sign.



41.

Dobová fotografia zvolenského hradu, pohľad z juhovýchodu, 1901.

Reprodukcia kolorovanej fotografie zo zbierok Drevárskeho a lesníckeho múzea vo Zvolene, sign.




42.

Dobová fotografia zvolenského hradu, pohľad z juhovýchodu, 1905.
Reprodukcia čiernobielej fotografie zo zbierok Drevárskeho a lesníckeho múzea vo Zvolene, sign.



43.

Hlavná hradná vstupná brána do zvolenského hradu, vpravo časť severného krídla paláca, 1921.
Reprodukcia čiernobielej fotografie zo zbierok Drevárskeho a lesníckeho múzea vo Zvolene, sign.



44.

Dobová fotografia zvolenského hradu, pohľad z juhovýchodu, 1922.

Reprodukcia čiernobielej kolorovanej fotografie zo zbierok Drevárskeho a lesníckeho múzea vo Zvolene, sign. 728-P.



45.

Dobová fotografia zvolenského hradu, pohľad zo západu, 1945.

Reprodukcia čiernobielej fotografie zo zbierok Drevárskeho a lesníckeho múzea vo Zvolene, sign. 721-P.



46.

Dobová fotografia zvolenského hradu, pohľad z juhozápadu, 1948.
Reprodukcia čiernobielej fotografie zo zbierok Drevárskeho a lesníckeho múzea vo Zvolene, sign. 711-P.



47.

Stredná časť námestia s rím.- kat. kostolom sv. Alžbety, pohľad z juhu, pred rokom 1900.

Reprodukcia čiernobielej fotografie zo zbierok Drevárskeho a lesníckeho múzea vo Zvolene.



48.

Stredná časť námestia s rím.- kat. kostolom sv. Alžbety, pohľad z juhu, okolo roku 1900.

Reprodukcia kolorovanej fotografie z archívu rím.- kat. farského úradu vo Zvolene, publikovaná v monografii Zvolena, s. 185.



49.

Stredná časť námestia s rím.- kat. kostolom sv. Alžbety, pohľad z juhu, 1928.
Reprodukcia čiernobielej fotografie zo zbierok Drevárskeho a lesníckeho múzea vo Zvolene, sign. 14-P.



50.

Rím.- kat. kostol sv. Alžbety, pohľad zo severovýchodu, 1943.
Reprodukcia čiernobielej fotografie zo zbierok Drevárskeho a lesníckeho múzea vo Zvolene, sign. 548-P.



51.

Ev. a. v. kostol na západnej strane námestia, pohľad zo severovýchodu, 1918. Reprodukcia čiernobielej fotografie zo zbierok Drevárskeho a lesníckeho múzea vo Zvolene, sign. 5265-L.



52.

Ev. a. v. kostol na západnej strane námestia, pohľad z juhovýchodu, 1943. Reprodukcia čiernobielej fotografie zo zbierok Drevárskeho a lesníckeho múzea vo Zvolene, sign. 547-P.



53.

Masarykov sad, dnešný park Ľudovíta Štúra na severnej strane námestia, 1933.
Reprodukcia čiernobielej fotografie z Mestskej kroniky, album J. Ďurkoviča. Kópia
zo zbierok Drevárskeho a lesníckeho múzea vo Zvolene, sign. 216-98.



54.

Masarykov sad, dnešný park Ľudovíta Štúra na severnej strane námestia, 1935?.
Reprodukcia čiernobielej fotografie z albumu J. Ďurkoviča.



55.

Hotel Grand, dnes Divadlo J. G. Tajovského na východnej strane námestia, 1913.
Reprodukcia čiernobielej kolorovanej fotografie zo zbierok Drevárskeho
a lesníckeho múzea vo Zvolene, sign. 81-P.



56.

Hotel Grand, dnes Divadlo J. G. Tajovského na východnej strane námestia, po
1920.
Reprodukcia čiernobielej fotografie zo zbierok Drevárskeho a lesníckeho múzea vo
Zvolene, sign. 5281-P.



57.

Roľnícka vzájomná pokladnica na západnej strane námestia č. 11/6, pohľad zo severu, 1939.

Reprodukcia čiernobielej fotografie zo zbierok Drevárskeho a lesníckeho múzea vo Zvolene, sign. 537-P.

MIMO PAMIATKOVEJ ZÓNY ZVOLEN



58.

Židovská synagoga na Kozačekovej ulici, 1920.

Reprodukcia čiernobielej fotografie zo zbierok Drevárskeho a lesníckeho múzea vo Zvolene, sign. 524-P.



59.

Židovská synagoga na Kozačekovej ulici, 1935.

Reprodukcia čiernobielej fotografie zo zbierok Drevárskeho a lesníckeho múzea vo Zvolene, sign. 770-P



60.

Súvislá radová zástavba prízemných domov na Hviezdoslavovej ulici, 1925.

Reprodukcia čiernobielej fotografie zo zbierok Drevárskeho a lesníckeho múzea vo Zvolene, sign. 535-P.



61.

Zástavba Hviezdoslavovej ulice, vpravo severozápadná strana v pozadí s budovou Legiobanky, 1920.

Reprodukcia čiernobielej fotografie zo zbierok Drevárskeho a lesníckeho múzea vo Zvolene, sign. 5299-H.



62.

Budova Legiobanky na rohu Kozačkovej a Hviezdoslavovej ulice, 1939.

Reprodukcia čiernobielej fotografie zo zbierok Drevárskeho a lesníckeho múzea vo Zvolene, sign. 13-P.



63.

Zástavba severozápadnej strany Hviezdoslavovej ulice, vľavo s nárožnou budovou Legiobanky, lekárňou u Salvátora, po roku 1930.

Reprodukcia čiernobielej fotografie zo zbierok Drevárskeho a lesníckeho múzea vo Zvolene, sign. 12-P.



64.

Robotnícky dom na Hviezdoslavovej ulici, 1949.

Reprodukcia čiernobielej fotografie zo zbierok Drevárskeho a lesníckeho múzea vo Zvolene, sign. 768-P.



65.

Štátne byty na Študentskej ulici, 1928.

Reprodukcia čiernobielej fotografie zo zbierok Drevárskeho a lesníckeho múzea vo Zvolene, sign. 766-P.



66.

Kalvínsky kostol na Sokolskej ulici, 1919.

Reprodukcia čiernobielej fotografie zo zbierok Drevárskeho a lesníckeho múzea vo Zvolene, sign. 765-P.



67.

Riaditeľstvo štátnych lesov- Lesoprojekt, 1947.

Reprodukcia čiernobielej fotografie zo zbierok Drevárskeho a lesníckeho múzea vo Zvolene, sign. 539-F.

ORTOFOTOMAPA



68.

Pamiatková zóna Zvolen, ortofotomapa, 2004.

FOTODOKUMENTÁCIA SÚČASNÉHO STAVU LETECKÉ FOTO



69.

Stred Námestia SNP, vľavo hore so zástavbou východnej strany.
Digitálne foto, PhDr. Václav Hanuliak, august 2005.



70.

Zástavba juhozápadnej časti pamiatkovej zóny okolo obchodného domu
PRIOR, vpravo dole s rezervnou plochou R8.
Digitálne foto, PhDr. Václav Hanuliak, august 2005.



71.

Zástavba juhozápadnej časti pamiatkovej zóny okolo Domu služieb a tržnice, vľavo s časťou rezervnej plochy R8.
Digitálne foto, PhDr. Václav Hanuliak, august 2005.



72.

Zástavba severozápadnej časti pamiatkovej zóny medzi Trhovou a Divadelnou ulicou.
Digitálne foto, PhDr. Václav Hanuliak, august 2005.

NÁMESTIE SNP



73.

Južná strana Námestia SNP v strede s ev. a. v. kostolom, vpravo od neho rím.- kat. kostolom sv Alžbety, vpravo hotelom Poľana, pohľad od hradu. Digitálne foto, Ing. arch. Vladimír Letovanec, máj 2005.



74.

Západná radová zástavba Námestia SNP južne od ev. a. v. kostola. Digitálne foto, Mgr. Ľubica Fillová, jún 2005.



75.

Západná strana Námestia SNP s ev. a. v. kostolom, v strede v zeleni rím.-
kat. kostol sv. Alžbety.
Digitálne foto, Mgr. Ľubica Fillová, jún 2005.



76.

Západná strana Námestia SNP severne od ev. a. v. kostola smerom
k Štúrovej ulici.
Digitálne foto, Mgr. Ľubica Fillová, jún 2005.



77.

Západná radová zástavba Námestia SNP severne od Štúrovej ulice.
Digitálne foto, Mgr. Ľubica Fillová, jún 2005.



78.

Západná radová zástavba Námestia SNP severne od Námestia Slobody.
Digitálne foto, Mgr. Ľubica Fillová, jún 2005.



79.

Západná radová zástavba Námestia SNP severne od Námestia Slobody.
Digitálne foto, Ing. arch. Vladimír Letovanec, máj 2005.



80.

Pohľad z juhovýchodu na lokalitu tzv. Jamu na severnej strane Námestia SNP, v pozadí vľavo severný úsek hradieb, vpravo kino Mier, situované za hranicou pamiatkovej zóny.
Digitálne foto, Ing. arch. Vladimír Letovanec, máj 2005.



81.

Severovýchodná časť územia pamiatkovej zóny s budovou poisťovne, vľavo severný úsek mestského opevnenia po južnom okraji Ulice V. P. Tótha.
Digitálne foto, Ing. arch. Vladimír Letovanec, máj 2005.



82.

Severná strana východnej radovej zástavby Námestia SNP s administratívnymi budovami, vľavo budova poisťovne, vpravo časť lokality Jama
Digitálne foto, Ing. arch. Vladimír Letovanec, máj 2005.



83.

Severná strana východnej radovej zástavby Námestia SNP, vpravo s budovou Divadla J. G. Tajovského, bývalý hotel Grand.
Digitálne foto, Mgr. Ľubica Fillová, jún 2005.



84.

Východná radová zástavba Námestia SNP s meštianskymi domami renesančným s arkierom č. 36, č. 34, 32, vpravo obchodný dom PRIOR.
Digitálne foto, Mgr. Ľubica Fillová, jún 2005.



85.

Najzachovalejší úsek radovej zástavby meštianskych domov na východnej strane Námestia SNP zľava s meštianskymi domami č. 36, č. 34, 32, vpravo od obchodného domu Baťa dom č. 26 a vpravo dom č. 26, tzv. Wittmannov. Digitálne foto, Mgr. Ľubica Fillová, jún 2005.



86.

Východná radová zástavba Námestia SNP vľavo s obchodným domom PRIOR, vpravo od neho meštianskymi domami nadstavanými prevažne v 1./2 20. storočia. Digitálne foto, Mgr. Ľubica Fillová, jún 2005.



87.

Južná strana východnej zástavby Námestia SNP vľavo s najvyššou budovou obchodného domu PRIOR.
Digitálne foto, Mgr. Ľubica Fillová, jún 2005.



88.

Južná strana východnej zástavby Námestia SNP vymedzená Sládkovičovou ulicou a Ulicou Jána Jiskru s budovou pošty vľavo a vpravo hotelom Poľana.
Digitálne foto, Ing. arch. Vladimír Letovanec, máj 2005.

ULICE PO OBVODE NÁMESTIA SNP



89.

Severná strana Ulice T. G. Masaryka, vľavo s nárožnou budovou ŽSR, vpravo dopravná križovatka medzi Námestím SNP a hradným areálom. Digitálne foto, Mgr. Ľubica Fillová, jún 2005.



90.

Pohľad z Námestia SNP do Študentskej ulice, vľavo južná radová zástavba ulice bytových domov.

Digitálne foto, Mgr. Ľubica Fillová, jún 2005.



91.

Pohľad z Námestia SNP do Študentskej ulice, vľavo južná radová zástavba ulice bytových domov.

Digitálne foto, Mgr. Ľubica Fillová, jún 2005.



92.

Pohľad z Námestia SNP do Štúrovej ulice s južnou radovou zástavbou, vpravo kino Slovan a budova Krajskej štátnej knižnice.
Digitálne foto, Mgr. Ľubica Fillová, jún 2005.



93.

Pohľad z Námestia SNP do Štúrovej ulice, na nároží Námestia SNP a Štúrovej ulice s rezervnou plochou R 4.
Digitálne foto, Mgr. Ľubica Fillová, jún 2005.



94.

Pohľad z Námestia SNP do Námestia Slobody, po obvode so zástavbou bytových domov zo 60. rokov 20. storočia, vpravo s budovou Mestského úradu,
Digitálne foto, Mgr. Ľubica Fillová, jún 2005.



95.

Pohľad z Námestia SNP do Námestia Slobody, vľavo s budovou Mestského úradu, po obvode so zástavbou bytových domov zo 60. rokov 20. storočia.
Digitálne foto, Mgr. Ľubica Fillová, jún 2005.



96.

Pohľad z Námestia Slobody na bytovú zástavbu na východnej strane námestia, v pozadí s vežou rím.- kat. kostola.
Digitálne foto, Ing. arch. Vladimír Letovanec, máj 2005.



97.

Pohľad z južnej strany Námestia Slobody na bytovú zástavbu na severnej strane námestia, vľavo s budovou Mestského úradu.
Digitálne foto, Ing. arch. Vladimír Letovanec, máj 2005.



98.

Pohľad z Námestia SNP do Ulice 29. augusta, s radovou prevažne 1-podlažnou zástavbou južnej strany ulice.
Digitálne foto, Mgr. Ľubica Fillová, jún 2005.



99.

Pohľad z Námestia SNP do Ulice 29. augusta, vpravo s radovou prevažne 1-podlažnou zástavbou severnej strany ulice.
Digitálne foto, Mgr. Ľubica Fillová, jún 2005.

**100.**

Pohľad z Námestia SNP do Divadelnej ulice, vľavo s novostavbou budovy Divadla J. G. Tajovského, za ňou pamätnou tlačiarňou.
Digitálne foto, Ing. arch. Vladimír Letovanec, máj 2005.

**101.**

Pohľad do Divadelnej ulice z Námestia SNP, vľavo budova Divadla J. G. Tajovského, bývalý hotel Grand, vpravo zástavba južnej strany Divadelnej ulice s nárožnou budovou rím.- kat. farského úradu.
Digitálne foto, Mgr. Ľubica Fillová, jún 2005.



102.

Pohľad z prechodu medzi domom č. 32/72 a domom na parcele č. 173 do Trhovej ulice, vľavo dvorové krídlo domu č. 32/72, v pozadí 2- podlažné obchodné centrum na Kozačekovej ulici a vysokopodlažná panelová výstavba.

Digitálne foto, Mgr. Ľubica Fillová, jún 2005.



103.

Pohľad z prechodu medzi domom č. 32/72 a domom na parcele č. 173 do Trhovej ulice, vpravo dvorové krídlo domu, za ním budova tržnice, v pozadí 2- podlažné obchodné centrum na Kozačekovej ulici a vysokopodlažná panelová výstavba.

Digitálne foto, Mgr. Ľubica Fillová, jún 2005.



104.

Pohľad z Námestia SNP do Sládkovičovej ulice so severnou radovou zástavbou.

Digitálne foto, Mgr. Ľubica Fillová, jún 2005.



105.

Pohľad z Námestia SNP do Sládkovičovej ulice, vpravo južná zástavba ulice s budovou pošty.

Digitálne foto, Mgr. Ľubica Fillová, jún 2005.

ULICE PO OBVODE PAMIATKOVEJ ZÓNY



106.

Západná strana zástavby Kozačkovej ulice vľavo s nárožnou budovou Istrobanky, vpravo Domom služieb.
Digitálne foto, Mgr. Ľubica Fillová, jún 2005.



107.

Západná strana zástavby strednej časti Kozačkovej ulice, vpravo s vyústením Divadelnej ulice.
Digitálne foto, Mgr. Ľubica Fillová, jún 2005.



108.

Západná strana zástavby Kozačekovej ulice s bytovou výstavbou zo 60. rokov 20. storočia.

Digitálne foto, Mgr. Ľubica Fillová, jún 2005.



109.

Južná strana Ulice V. P. Tótha so severovýchodnou baštou mestského opevnenia a hradobným múrom.

Digitálne foto, Mgr. Ľubica Fillová, jún 2005.



110.

Južná strana Kubániho ulice so severným úsekom hradieb mestského opevnenia.

Digitálne foto, Mgr. Ľubica Fillová, jún 2005.



111.

Južná strana zástavby Kubániho ulice vľavo s hradobným múrom, vpravo budovou škôlky.

Digitálne foto, Mgr. Ľubica Fillová, jún 2005.



112.

Východná zástavba Ulice M. R. Štefánika medzi Ulicou 29. augusta vľavo a vpravo Námestím Slobody.

Digitálne foto, Ing. arch. Vladimír Letovanec, máj 2005.



113.

Budova mestského úradu na Námestí Slobody uprostred povojnovej výstavby, pohľad z Ulice M. R. Štefánika.

Digitálne foto, Mgr. Ľubica Fillová, jún 2005.



114.

Vysokopodlažná panelová výstavba na východnej strane Ulice M. R. Štefánika medzi Študentskou a Štúrovou ulicou.
Digitálne foto, Mgr. Ľubica Fillová, jún 2005.

VNÚTROBLOKOVÁ ZÁSTAVBA



115.

Vnútroblok vymedzený radovou zástavbou Divadelnej ulice (v pozadí vľavo) a západnou radovou zástavbou administratívnych budov (v pozadí vpravo) s prevažujúcou dvorovou zástavbou radových garáží, Digitálne foto, Mgr. Ľubica Fillová, jún 2005.



116.

Vnútroblok vymedzený radovou zástavbou Divadelnej ulice, západnou radovou zástavbou administratívnych budov Námestia SNP (v pozadí vľavo) a vysokopodlažným panelovým obytným domom južne od severného úseku mestského opevnenia so zástavbou radových garáží. Digitálne foto, Mgr. Ľubica Fillová, jún 2005.



117.

Južná strana vnútrobloku, vymedzená Sládkovičovou ulicou, západnou radovou zástavbou Námestia SNP, Trhovou ulicou a z východnej strany Kozačekovou ulicou.

Digitálne foto, Mgr. Ľubica Fillová, jún 2005.



118.

Severná strana vnútrobloku, vymedzená Sládkovičovou ulicou, západnou radovou zástavbou Námestia SNP, Trhovou ulicou a Kozačekovou ulicou, vpravo obchodný dom PRIOR.

Digitálne foto, Mgr. Ľubica Fillová, jún 2005.

KULTÚRNE PAMIATKY V PAMIATKOVEJ ZÓNE



119.

Zvolenský hrad s areálom č. ÚZPF 1129/1-15, pohľad zo severnej strany z Námestia SNP.

Digitálne foto, Mgr. Ľubica Fillová, jún 2005.



120.

Zvolenský hrad s areálom č. ÚZPF 1129/1-15, pohľad z juhozápadnej strany z nadjazdu ponad železničnú trať.

Digitálne foto, Ing. arch. Vladimír Letovanec, máj 2005.



121.

Obnovený a čiastočne rekonštruovaný severozápadný úsek bastiónu, evidovaného ako súčasť mestských hradieb, č. ÚZPF 1130/2, pohľad z vnútornej strany na kazematy.
Digitálne foto, Mgr. Ľubica Fillová, jún 2005.



122.

Obnovený a čiastočne rekonštruovaný severozápadný úsek bastiónu, evidovaného ako súčasť mestských hradieb, č. ÚZPF 1130/2, pohľad z exteriérovej strany.
Digitálne foto, Mgr. Ľubica Fillová, jún 2005.



123.

Severný úsek opevnenia na južnej strane Kubíniho ulice, č. ÚZPF 1131/2, pohľad z východnej strany z lokality „Jama“.
Digitálne foto, Mgr. Ľubica Fillová, jún 2005.



124.

Kruhová bašta a po stranách juhozápadné úseky mestského opevnenia, č. ÚZPF 1130/1-2, pohľad z juhozápadu.
Digitálne foto, Mgr. Ľubica Fillová, jún 2005.

**125.**

Fragmentárne zachovaný úsek hradieb na východnej strane mestského opevnenia pri vstupe do Trhovej ulice s prístavbou domu z vonkajšej strany.
Digitálne foto, Mgr. Ľubica Fillová, jún 2005.

**126.**

Prezentácia časti Západného úseku opevnenia na Študentskej ulici na južnej strane pešej komunikácie.
Digitálne foto, Mgr. Ľubica Fillová, jún 2005.



127.

Rím.- kat. kostol sv. Alžbety
v strede Námestia SNP, č. ÚZPF
1132/1, pohľad zo severnej strany.
Digitálne foto, Mgr. Ľubica Fillová,
jún 2005.



128.

Ev. a. v. kostol na západnej strane
Námestia SNP, č. ÚZPF 1133/0.
Digitálne foto, Mgr. Ľubica Fillová,
jún 2005.



129.

Bývalá budova radnice č. 21/31, renesančná prejazdového typu, č. ÚZPF 1134/0, dnes budova Lesníckeho a drevárskeho múzea, pôvodne meštiansky dom.

Digitálne foto, Mgr. Ľubica Fillová, jún 2005.



130.

Meštiansky dom 22/33, s neskorogotickým jadrom, prejazdového typu, č. ÚZPF 1136/0, dnes budova Lesníckeho a drevárskeho múzea.

Digitálne foto, Mgr. Ľubica Fillová, jún 2005.



131.

Meštiansky dom č. 23/35, renesančný prejazdového typu, č. ÚZPF 1135/0, dnes budova Lesníckeho a drevárskeho múzea, pôvodne meštiansky dom. Digitálne foto, Mgr. Ľubica Fillová, jún 2005.



132.

Meštiansky dom 24/37, renesančný prejazdového typu, č. ÚZPF 1138/0. Digitálne foto, Mgr. Ľubica Fillová, jún 2005.



133.

Meštiansky dom č. 25/39, renesančný prejazdového typu (Ricotiho), č. ÚZPF 1137/0, renesančný prejazdového typu.
Digitálne foto, Mgr. Ľubica Fillová, jún 2005.



134.

Meštiansky dom 26/41, renesančný prejazdového typu (Bayerov), č. ÚZPF 10 770/1.
Digitálne foto, Mgr. Ľubica Fillová, jún 2005.



135.

Meštiansky dom č. 36/51, renesančný prejazdového typu, č. ÚZPF 1142/0,
renesančný prechodového typu.

Digitálne foto, Mgr. Ľubica Fillová, jún 2005.



136.

Patricijský dom 41/59, renesančný (Finkova kúria), č. ÚZPF 1143/0.

Digitálne foto, Ing. arch. Vladimír Letovanec, máj 2005.



137.

Meštiansky dom č. 70/36, vznikol spojením dvoch domov južného renesančného prechodového typu a severne situovaného mladšieho prejazdového, č. ÚZPF 1140/0.
Digitálne foto, Mgr. Ľubica Fillová, jún 2005.



138.

Meštiansky dom 71/34, s neskorogotickým jadrom, č. ÚZPF 1139/0.
Digitálne foto, Mgr. Ľubica Fillová, jún 2005.



139.

Meštiansky dom č. 72/32, renesančný (Ďuriančik), č. ÚZPF 10686/1.
Digitálne foto, Mgr. Ľubica Fillová, jún 2005.



140.

Meštiansky dom na Trhovej 4, s hlavnou fasádou orientovanou do Námestia SNP, renesančný (Ďuriančik), č. ÚZPF 10686/2.
Digitálne foto, Mgr. Ľubica Fillová, jún 2005.



141.

Meštiansky dom č. 74/28, meštiansky dom z 2./2 19. storočia, č. ÚZPF 10685/0.

Digitálne foto, Mgr. Ľubica Fillová, jún 2006.



142.

Meštiansky dom 75/26 (Wittmannov), 30. roky 20. storočia, č. ÚZPF 10684/0.

Digitálne foto, Mgr. Ľubica Fillová, jún 2005.



143.

Banka pamätná, Istrobanka, č. ÚZPF 11192/1.
Digitálne foto, Mgr. Ľubica Fillová, jún 2005.