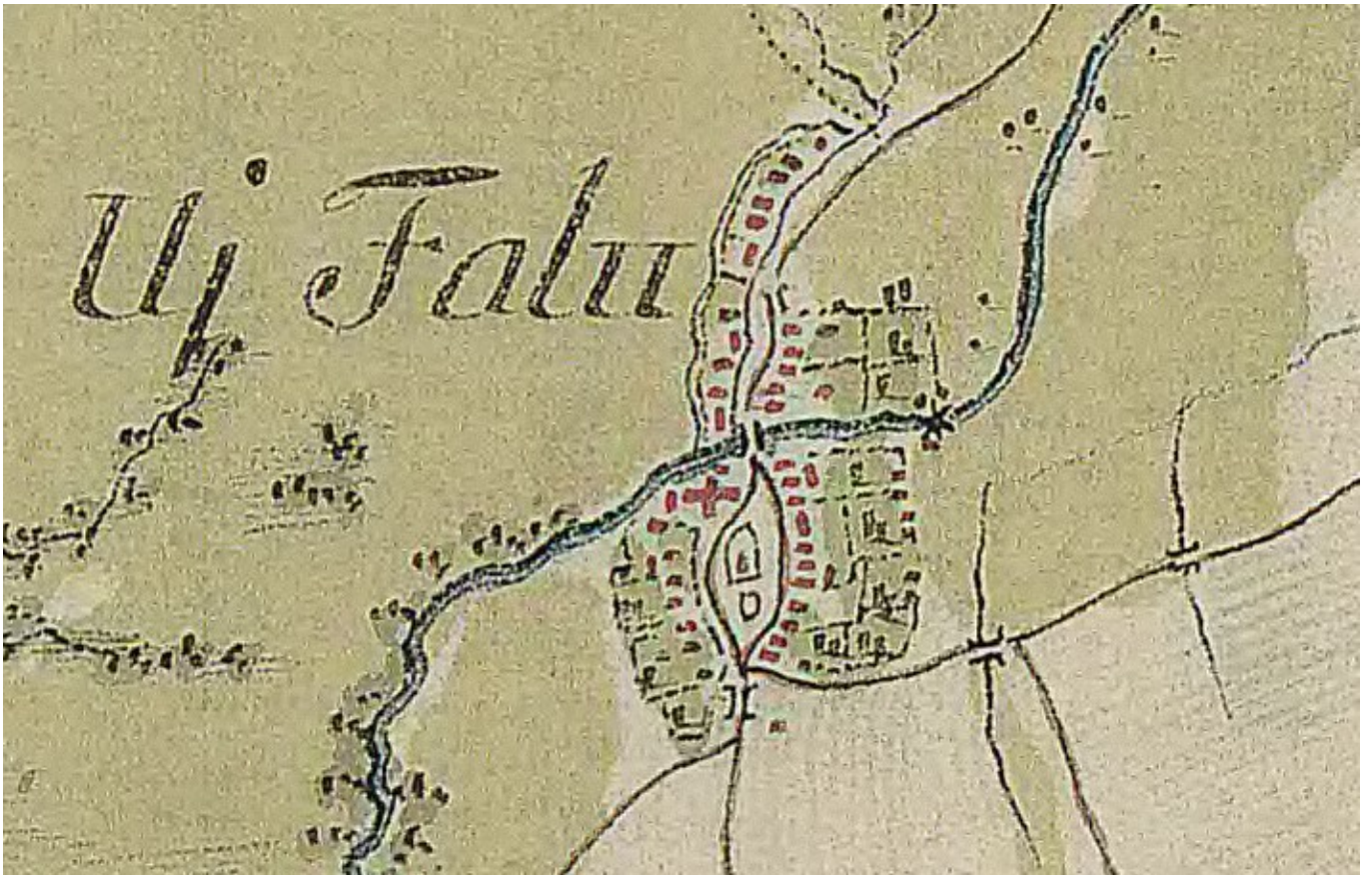
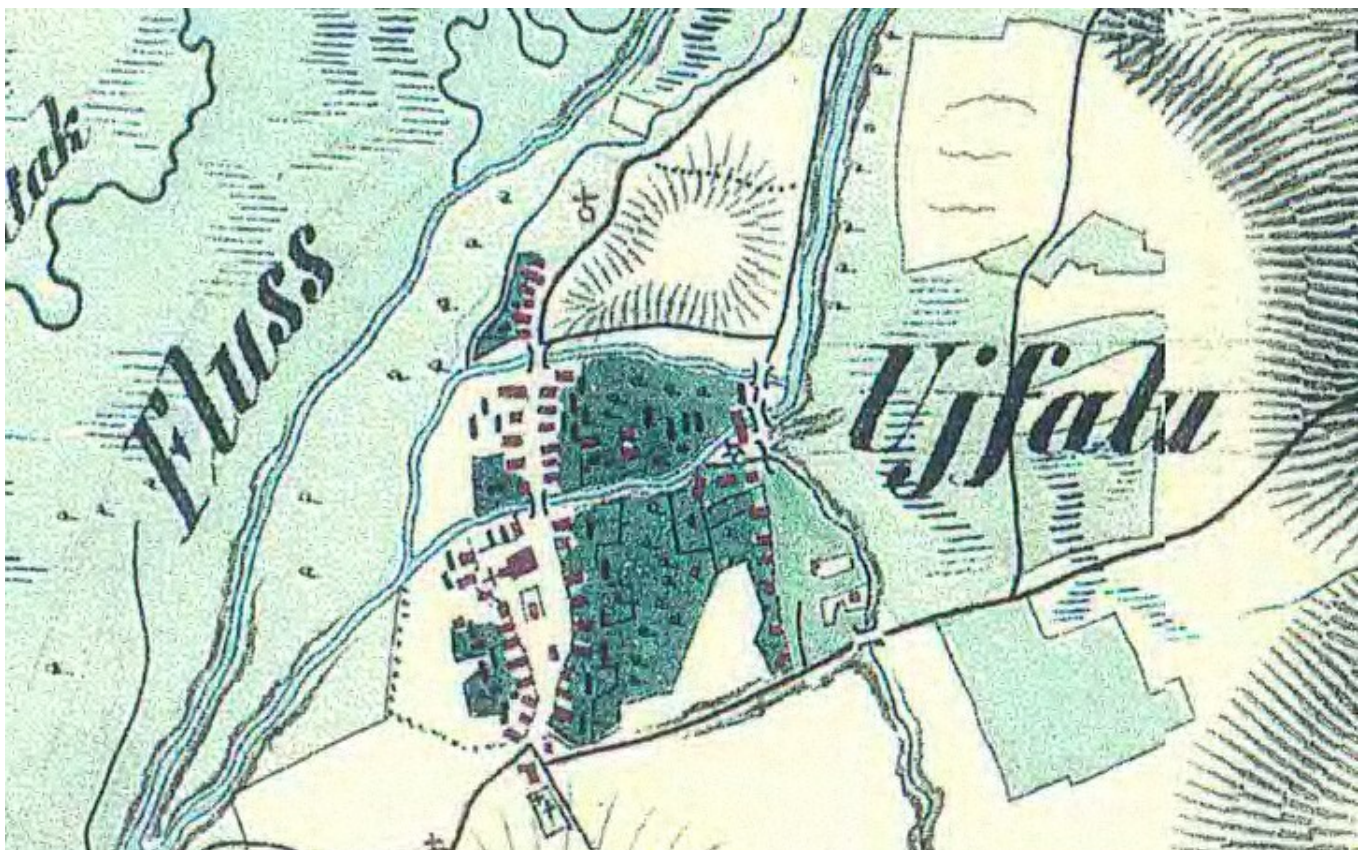


Časť 2. C. ZÁSADNÉ URBANISTICKÉ VÝVOJOVÉ ETAPY

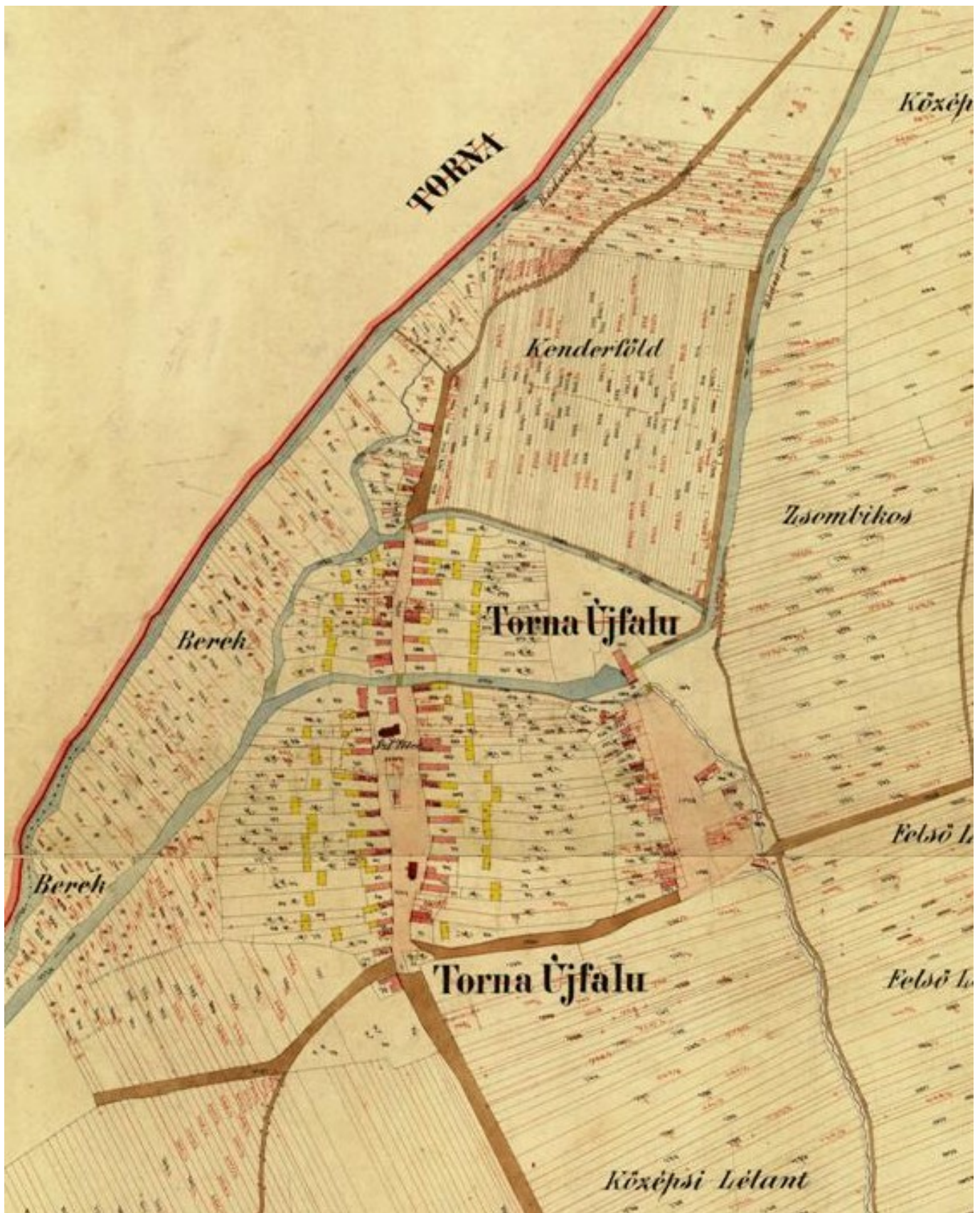


Sídlo na mape z 1. vojenského mapovania koncom 18. stor., s riekou Bodvou v pôvodnom koryte, s jasne naznačeným rím. kat. kostolom ešte bez ohrady.



Sídlo na mape z 2. vojenského mapovania, s novým odvodňovacím korytom Bodvy, už aj s ref. kostolom a s naznačenou ďalšou ulicou na východnej strane

Časť 2. C. ZÁSADNÉ URBANISTICKÉ VÝVOJOVÉ ETAPY



Sídlo na katastrálnej mape zo 60—tych rokov 19. storočia, s murovanými domami pri ulici a s drevenými hospodárskymi budovami vrátane priečne postavených stodôl.

Časť 2. C. ZÁSADNÉ URBANISTICKÉ VÝVOJOVÉ ETAPY



Satelitný pohľad na súčasné sídlo, ktoré si zachovalo pôvodnú urbanistickú štruktúru. Dobudovala sa východná časť, kde pribudla ďalšia ulica a na juhozápadnej strane strane pribudol areál poľnohospodárskeho družstva. (Zdroj Google Earth)



Foto: Milan Paprčka, cbs s.r.o., september 2009