















Legenda

-  Hranica pamiatkovej zóny
-  Hodnotný urbanistický priestor
-  Národné kultúrne pamiatky
-  Nehnutelnosti vytypované na vyhlásenie za národné kultúrne pamiatky
-  Nehnutelnosti s pamiatkovou hodnotou
-  Nehnutelnosti rešpektujúce pamiatkové hodnoty územia
-  Nehnutelnosti nerešpektujúce pamiatkové hodnoty územia
-  Odporúčané opravy
-  Rezervné plochy R1 - R2
-  Historický park
-  Ostatná historická zeleň
-  Zeleň novodobá - dotvárajúca historické prostredie
-  Chránené pohľadové úhly v interiéri pamiatkového územia
-  Chránené hmotové dominanty

Autori: Ing.arch. Eva Gažicová, Ing. Darina Ulríčová, CsC., Mgr. Peter Blísták, Ivan Bielik, Anna Jurňová		
PAMIATKOVÁ ZÓNA		
STUMMEROVA ULICA S AREÁLOM „STARÉJ“ NEMOCNICE		
Stupeň návrh		
Formát	S A4	
Dátum	11 / 2007	
Mierka	1:1000	
Č. výkresu	S.S.5	
Výkres zásad ochrany pamiatkového územia		