



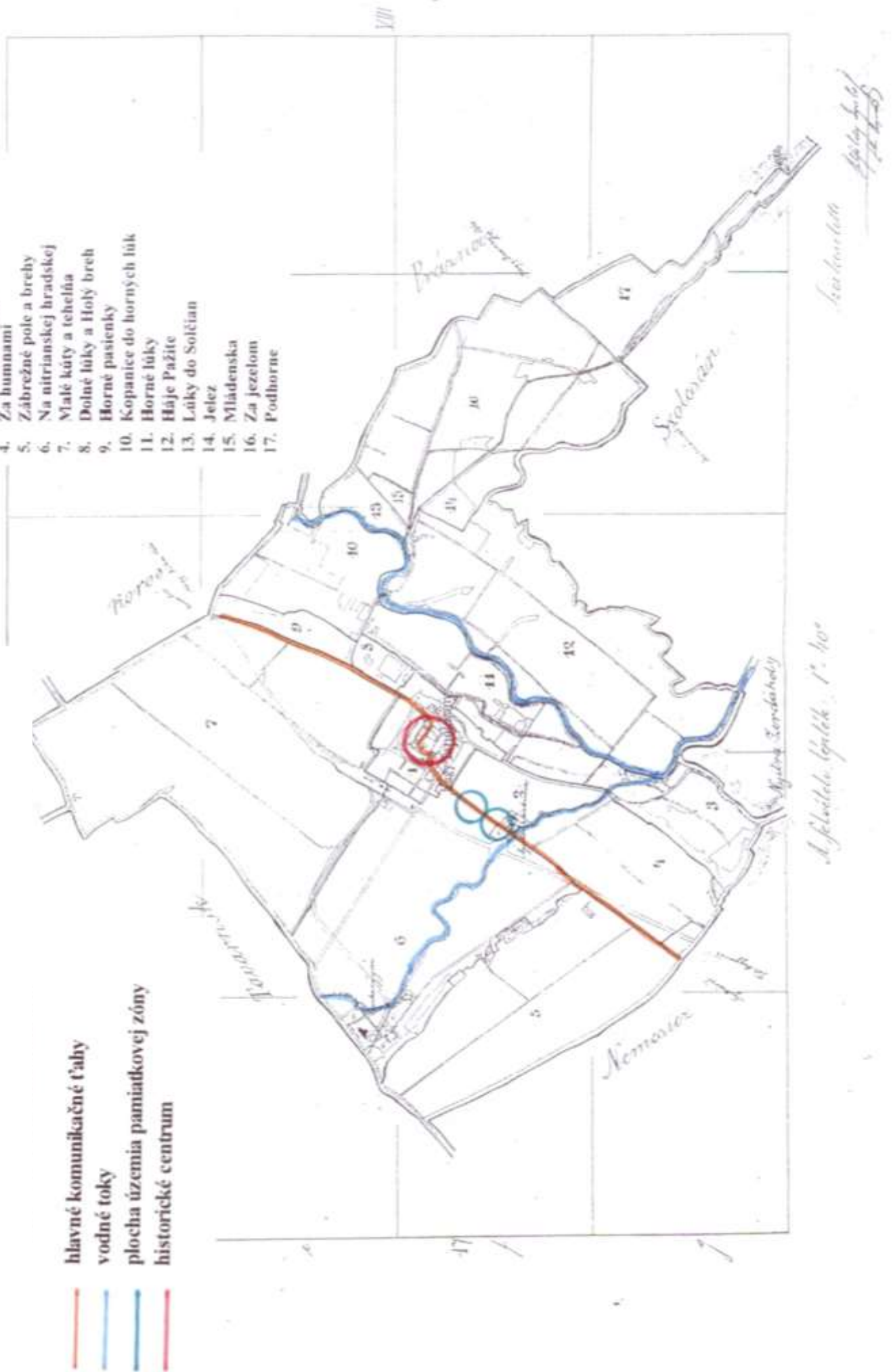


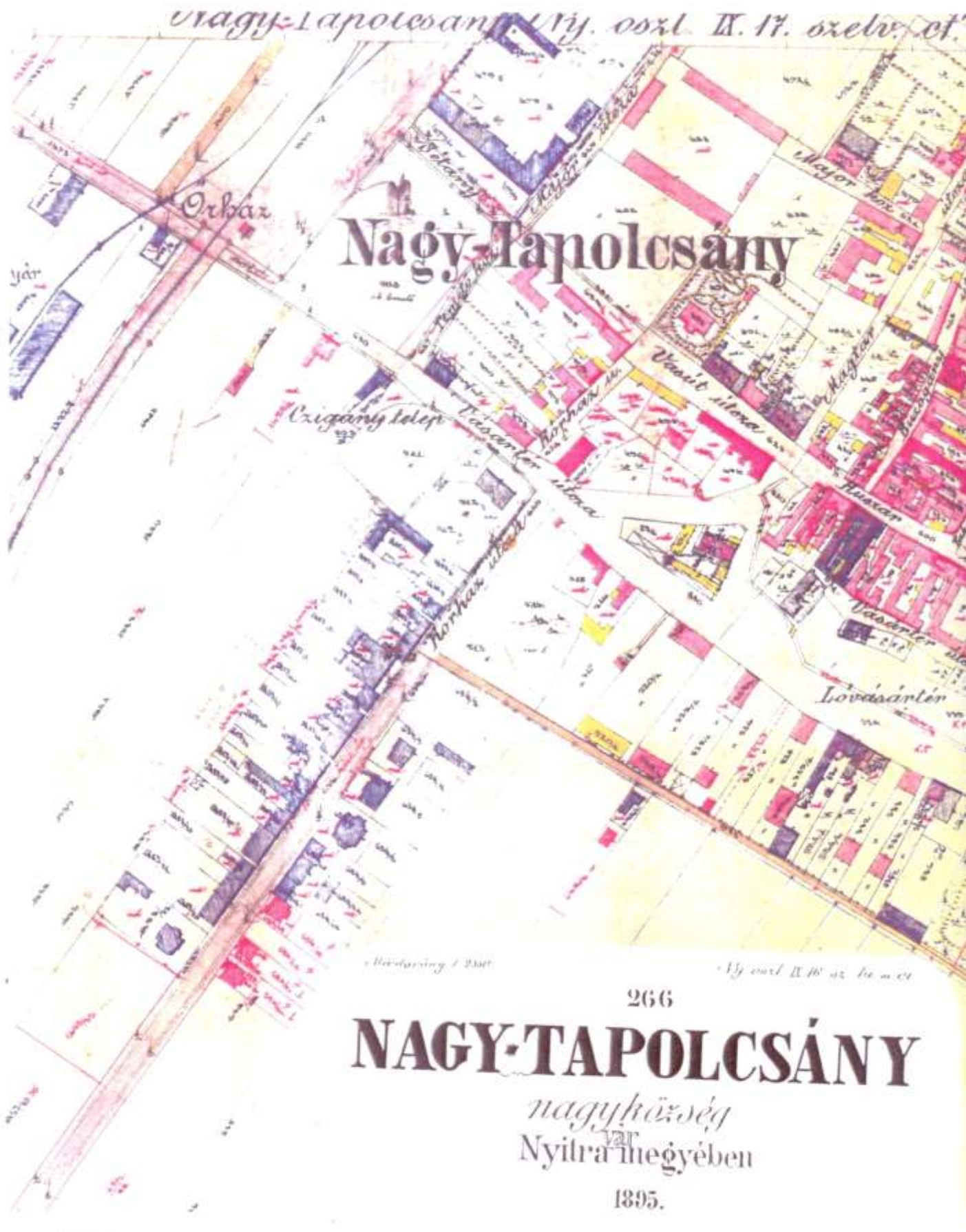
1. Intravilán – dnešné centrum mesta
2. Bedziarske pole
3. Tovarnické pole
4. Za humnami
5. Zábřežné pole a brehy
6. Na nitrianskej bradskej
7. Malé kúty a tehelňa
8. Dolné lúky a Holý breh
9. Horné pasienky
10. Kopanice do horných lúk
11. Horné lúky
12. Háje Pažite
13. Lúky do Solčian
14. Jelez
15. Mladenska
16. Za jezelom
17. Podhorne

-  hlavné komunikačné ťahy
-  vodné toky
-  plocha územia pamiatkovej zóny
-  historické centrum



A. J. Štefánik, topograf, 1870

Archív KPÚ Nitra
pracovisko Topoľčany



5.2.7. Mapa z roku 1994, mierka 1:5000; Archív KPÚ Nitra, pracovisko Topoľčany

