







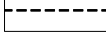

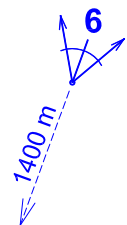


LEGENDA

-  - HRANICA A PLOCHA ZASTAVANÉHO ÚZEMIA OBCE
-  - HRANICA A ÚZEMIE PAMIATKOVEJ ZÓNY
-  - NÁRODNÉ KULTÚRNE PAMIATKY
-  - HLAVNÁ PRIESTOROVÁ DOMINANTA
-  - ĎALŠIE PRIESTOROVÉ DOMINANTY

-  3 - CHRÁNENÁ DIAĽKOVÉ POHĽADY NA PZ
-  - HLAVNÉ KOMUNIKÁCIE
-  - HLAVNÉ VODNÉ TOKY
-  - ŽELEZNIČNÁ TRATĽ
-  - BÝVALÉ AREÁLY S VODNÝM POHONOM

1400 m



KRAJSKÝ PAMIATKOVÝ ÚRAD KOŠICE

VYPRACOVALI: ING. ARCH. MIROSLAV TIMÁR, ING. ARCH. EVA ŠMELKOVÁ
ING. VLADIMÍR SOBOTA, PhDr. MARCELA ĎURIŠOVÁ

ARCH. KÓPIA:
1

NÁZOV PROJEKTU:

VYHOTOVENÉ:
11/2015

ZÁSADY OCHRANY PAMIATKOVEJ ZÓNY ŠTÍTNIK

FORMÁT:
2 x A₄

OBSAH VÝKRESU:

ŠIRŠIE VZŤAHY

MIERKA:
1:10 000

ČÍS. VÝKR.:
01