

KRAJSKÝ PAMIATKOVÝ ÚRAD PREŠOV

**PAMIATKOVÁ ZÓNA V MESTE
STARÁ ĽUBOVŇA**

**ZÁSADY OCHRANY
PAMIATKOVÉHO ÚZEMIA**



FOTODOKUMENTÁCIA


PREŠOV 2009



1 – Letecký záber historického jadra mesta Stará Ľubovňa



2 - Historická vojenská mapa – 1. mapovanie z r. 1782-1784



3 - Historická vojenská mapa – 2. mapovanie z r. 1821



4 - Historická vojenská mapa – 3. mapovanie z r. 1876



5 - Pohľad na mesto zo severovýchodu – zač. 20. stor.



6 - Pohľad na mesto z juhozápadu - zač. 20. stor.



7 - Námestie sv. Mikuláša, Meštiansky dom č. 12 – „Provinčný dom“, historická pohľadnica z 1. pol. 20.stor.



8 - Historická fotografia - Námestie sv. Mikuláša - pohľad na východný blok námestia zo severozápadu, 20-te r. 20. stor.



9 - Historická pohľadnica - Námestie sv. Mikuláša, pohľad na severný blok námestia z juhozápadu, 20-te roky 20. stor.



10 - Nižná ulica – pôvodná zástavba so sedlovými strechami s hrebeňom kolným na ulicu a podlomenicou a šindľovými krytinami, 40-té roky 20. stor.



11 - Zaniknutý ľudový dom na Levočskej ul. č. 17, r. 1951



12 - Historická fotografia - Námestie sv. Mikuláša č. 26,
1. polovica 20. stor.



13
Historická fotografia -
Námestie Sv. Mikuláša
pohľad z veže kostola na
severozápadnú časť námestia,
pokračujúceho Popradskou
ulicou – okolo r. 1928




14
Námestie Sv. Mikuláša
pohľad z veže kostola na
severozápadnú časť námestia,
pokračujúceho Popradskou
ulicou – r. 2007



15
Námestie Sv. Mikuláša
pohľad z veže kostola na záp.
časť severného bloku
námestia a časť Popradskej ul
- r. 1981



16
Námestie Sv. Mikuláša
pohľad z veže kostola na záp.
časť severného bloku
námestia a časť Popradskej ul
- r. 2007



17
Námestie Sv. Mikuláša -
pohľad z veže kostola na
severný blok námestia, domy
č. 7 - 10,
r. 1981



18
Námestie Sv. Mikuláša -
pohľad z veže kostola na
severný blok námestia, domy
č. 7 - 10,
r. 2007



19
Námestie Sv. Mikuláša -
pohľad z veže kostola na
severný blok námestia, domy
č. 10 - 12,
r. 1981



20
Námestie sv. Mikuláša -
pohľad z veže kostola na
severný blok námestia,
domy č. 10 - 12,
r. 2007



21
Námestie Sv. Mikuláša -
pohľad z veže kostola na
severnú časť východného
bloku námestia a Farbiarsku
ulicu v ľavo - r. 1981




22
Námestie sv. Mikuláša -
pohľad z veže kostola na
severnú časť východného
bloku námestia a Farbiarsku
ulicu v ľavo - r. 2007



23
Námestie sv. Mikuláša -
pohľad z veže kostola na
juhovýchodnú časť námestia
– r. 1981



24
Námestie sv. Mikuláša -
pohľad z veže kostola na
juhovýchodnú časť námestia
– r. 2007



25
Námestie sv. Mikuláša -
pohľad z veže kostola na
východnú časť južného bloku
námestia – r. 1981



26
Námestie Sv.. Mikuláša -
pohľad z veže kostola na
východnú časť južného bloku
námestia – r. 2007



27
Námestie Sv. Mikuláša -
pohľad z veže kostola na
západnú časť južného bloku
námestia – r. 1981



28
Námestie Sv. Mikuláša -
pohľad z veže kostola na
západnú časť južného bloku
námestia – r. 2007



29
Historická fotografia -
Námestie Sv. Mikuláša -
pohľad z veže kostola na
juhozápadnú časť námestia -
v pozadí s pôvodnou
zástavbou Vyšnej ulice,
r. 1948



30
Identický záber -
s novodobou zástavbou
Obchodnej ulice v pozadí,
r. 2007



31
Historická pohľadnica -
Námestie Sv. Mikuláša -
pohľad z JZ časti námestia
smerom na Vyšnú ulicu -
1.pol. 20. stor.



32
Námestie Sv. Mikuláša -
pohľad z JZ časti námestia
smerom na Obchodnú ulicu
(bývalú Vyšnú ul.) - r. 2007



33
Námestie sv. Mikuláša -
pohľad na južný blok
námestia od západu.
- koniec 20-tych r. 20. stor.



34
Námestie sv. Mikuláša -
pohľad na južný blok
námestia od západu.
30-te roky 20. st.



35
Námestie sv. Mikuláša –
súčasný pohľad
r. 2007



36
Námestie sv. Mikuláša -
pohľad na južný blok
námestia od východu
30-te roky 20. stor.



37
Námestie sv. Mikuláša -
pohľad na južný blok
námestia od východu -
r. 2007



38
Námestie sv. Mikuláša -
pohľad na južný blok
námestia od severozápadu
- 1. pol. 20. stor.



39
Námestie sv. Mikuláša -
pohľad na južný blok
námestia od severozápadu -
r. 1981



40
Námestie sv. Mikuláša -
pohľad na južný blok
námestia od severozápadu -
- s novodobým ostrovčekom
v cestnej komunikácii
r. 2007



41
Historická pohľadnica -
Námestie sv. Mikuláša,
pohľad na severný blok
námestia z juhozápadu
20-te roky 20. stor.



42
Námestie sv. Mikuláša -
pohľad na severný blok
námestia z juhozápadu
- viditeľná zmena nivelety
cestnej komunikácie
r. 2007



43
Námestie sv. Mikuláša -
pohľad na severný blok
námestia z juhovýchodu
r. 2007



44

Historická fotografia -
Námestie sv. Mikuláša -
pohľad na východný blok
námestia zo severozápadu
20-te r. 20. stor.



45

Námestie sv. Mikuláša -
pohľad na východný blok
námestia zo severozápadu
r. 2007




46
Námestie sv. Mikuláša –
pohľad na dom č. 12
(provinčný dom) –
vpravo na chodníku vidieť
kamennú dlažbu
50-te roky



47
Rovnaký pohľad - pozdĺž
východného bloku námestia
zelený pás s nízkou zeleňou
a jedným stromom v severnej
polohe)
r. 1981



48
Rovnaký pohľad - súčasný
stav s novým chodníkom,
bez zelene s ponechaným
stromom v severnej polohe.
r. 2007



49
Fontána v parku pred
kostolom
Začiatok 20-tych rokov 20.
stor.



50
Fontána so súsoším
r. 2007



51
 Pohľad na Rím. kat kostol sv. Mikuláša z juhozápadnej časti Námestia sv. Mikuláša, koniec 20-tych r. 20. stor.



52
 Súčasný pohľad na kostol a park so značne prerastenou zeleňou, r. 2007



53
Kostol a park s jednoduchou
drevenou ohradou okolo
parku,
20-te r. 20. stor.



54
Kostol a park s novodobou
kamennou ohradou,
r. 2007



55
Rím. kat. kostol sv. Mikuláša
Západná fasáda
r. 1993



56
Rím. kat. kostol sv. Mikuláša
Západná fasáda
r. 2007



57
Námestie sv. Mikuláša -
západný blok zástavby
námestia, domy č. 1,2,3
(pohľad severovýchodný)
r. 2007



58
Námestie sv. Mikuláša č.3,
dom ukončujúci západný blok
námestia zo severu
r. 2007



59

Námestie sv. Mikuláša č. 4,
jediný meštiansky dom na
námestí so sedlovou strechou
s hrebeňom kolným na uličnú
čiaru,
r. 2007



60

Námestie sv. Mikuláša č. 5 –
meštiansky dom
s reprezentatívne stvárnenou
fasádou
r. 2007



61
Námestie sv. Mikuláša č. 7
až 9, r. 2007



62
Námestie sv. Mikuláša č. 7
až 10, r. 2007



63
Meštiansky dom č. 12 (tzv.
Provinčný dom) – jeden
z dvoch domov otvorených do
námestia arkádami,
r. 2007




64
Námestie sv. Mikuláša č. 14
(fara) – uzatvára východný
blok zástavby námestia zo
severu,
r. 2007



65
Námestie sv. Mikuláša č. 17
r.1981



66
Námestie sv. Mikuláša č. 17
s novým dvojpodlažným
krídlom
r. 2007



67
Dom č. 18 na Námestí sv.
Mikuláša uzatvárajúci južný
blok námestia od východu.
r. 1981



68
Dom č. 18 na Námestí sv.
Mikuláša uzatvárajúci južný
blok námestia od východu.
r. 2007



69
Námestie sv. Mikuláša č. 19
r.2007



70
Námestie sv. Mikuláša č. 20
r. 2007



71
Námestie sv. Mikuláša č. 21,
historická fotografia,
1. polovica 20. stor.



72
Námestie sv. Mikuláša č. 22 –
24, r. 2007



73
Námestie sv. Mikuláša č. 26
r.2007



74
Námestie sv. Mikuláša č. 27
r. 2008



75

Popradská ulica – severná zástavba východnej časti ulice ústiacej do Námestia sv. Mikuláša – pohľad z križovatky Popradskej ul. a Námestia sv. Mikuláša. r. 2007



76

Severná strana Popradskej ulice ústiacej do Námestia sv. Mikuláša
1.pol. 20. stor.



77

Súčasný pohľad na severnú stranu Popradskej ulice – po odstránení objektu požiarnej zbrojnice a nahradení novou hmotou (v čase pred rozšírením hraníc PZ) r. 2007



78
Popradská ulica- zástavba
južnej strany ulice
- po 2. svet. vojne



79
Popradská ulica- pohľad na
západné fasády zástavby
západného bloku Námestia
sv. Mikuláša (už bez
dvorových krídel)
r. 1981



80
Popradská ulica – identický
pohľad, avšak s novostavbou
Mestského úradu Stará
Ľubovňa
r. 2007



81
Popradská ulice - pohľad na
objekt bývalej požiarnej
zbrojnice
r. 2002



82
Popradská ulica - novostavba
na mieste bývalej požiarnej
zbrojnice
r. 2007



83

Obchodná ulica – severná zástavba ulice – pohľad z križovatky Levočskej ul., Obchodnej ul. a Námestia sv. Mikuláša. Objekt mestského úradu postavený v polohe dvorových krídel západného bloku námestia v šírke 3 pôvodných parciel.

r. 2007



84

Pohľad z Obchodnej ulice na Námestie sv. Mikuláša

r. 2007



85
Letecký pohľad na Obchodnú
ulicu a západný blok
Námestia sv. Mikuláša
r. 1976



86
Súčasný pohľad na Obchodnú
ulicu – dvorové krídla
meštianskych domov
západného bloku nahradené
novostavbou mestského úradu
r. 2006



87
 Bývalý hotel Dukla
 (Námestie sv. Mikuláša č.
 27), dlhšia západná fasáda –
 pohľad z ul. 1. Mája
 r. 1981



88
 Pohľad z juhozápadu z
 Levočskej ulice smerom
 k Námestiu sv. Mikuláša –
 vľavo synagóga.
 60-té roky 20. stor.



89
 Pohľad z Levočskej ulice (od
 juhu) smerom k Námestiu sv.
 Mikuláša – vľavo Obchodný
 dom Vabec.
 r. 2007



90
Pohľad smerom do terajšej
Levočskej ulice
(dvojpodlažná je západná
fasáda hotela Dukla)
r. 1960



91
Rovnaký pohľad smerom do
Levočskej ulice z Ul. 1. mája
r. 2007



92

Levočská ulica - pohľad od juhozápadu (dvojpodlažná je južná fasáda bývalého hotela Dukla),
r. 1981



93

Levočská ulica – pohľad od juhozápadu,
r. 2007



94

Levočská ulica (dvorové
krídla objektov južného bloku
námestia sv. Mikuláša) –
pohľad od juhovýchodu,
r. 1981



95

Levočská ulica (novostavby
na mieste dvorových krídel,
uzatvárajúcich parcely
južného bloku námestia sv.
Mikuláša) – pohľad od
juhovýchodu,
r. 2007



96
Levočská ul. – zadné krídlo
meštianskeho domu č. 18
na Námestí sv. Mikuláša.
r. 1981



97
Levočská ul. – zadné krídlo
meštianskeho domu č. 18
na Námestí sv. Mikuláša.
r. 2007



98
Námestie sv. Mikuláša č. 24
(dvorové krídla)
r. 1981



99
Námestie sv. Mikuláša č. 24
- nevhodné novodobé
dvorové krídlo v šírke celého
hlavného objektu.
r. 2007



100
Garbiarska ulica – západná
časť ústiaca do Námestia sv.
Mikuláša
r. 2007



101
Garbiarska ulica (západná
časť) – úsek za východným
blokom zástavby námestia,
pohľad na sever k Farbiarskej
ulici
r. 2007



102
Garbiarska ulica, severné
fasády južnej zástavby
západného bloku ulice,
pohľad na východ



103
Garbiarska – Hviezdoslavova
ul. pohľad na východ –
priehľad na ľubovniansky
hrad
r. 2007



104

Ulička predeľujúca zástavbu južnej strany Garbiarskej ulice na západný a východný blok – pohľad od juhu smerom ku Garbiarskej ulici, r. 2007



105

Západná časť Farbiarskej ulice – zástavba severného bloku – pohľad z Námestia sv. Mikuláša, r. 2007



106
Východná časť Farbiarskej
ulice – zástavba severnej
strany ulice, pohľad na západ
r. 2007



107
Farbiarska č. 49 – západná
fasáda, pôvodne ukončujúci
objekt Farbiarskej ulice,
r. 2007



108

Hviezdoslavova ulica (domy
č. 11, 12) – objekty s novými
strechami,
- východná hranica PZ
- dom č. 12 je posledným
objektom PZ
r. 2007



109

Hviezdoslavova ulica
- ochranné pásmo PZ
r. 2007



110
Pohľad na mesto z juhu
s rušivým novodobým
objektom, r. 2007



111
Rušivý objekt,
v bezprostrednom styku
s pamiatkovým územím,
r. 2007



112
Garbiarska ulica – nevhodné
dvojpodlažné krídlo objektu
z Námestia sv. Mikuláša
č. 17, r. 2007



113
Nevhodné novodobé krídlo
v šírke parcely, dom č. 22
na Nám. sv. Mikuláša,
r. 2007



114
Nevhodné prekrytie dvora –
v súčasnosti „pasáž“, Nám.
sv. Mikuláša č. 5,
r. 2007



115
Voľná, nezastavaná
plocha na východnej
strane južného domoradia
Farbiarskej ul.,
r. 2007



116
Západná strana Farbiarskej
ulice – voľná plocha za
hlavnými objektmi,
r. 2007



117
Voľná, nezastavaná plocha
na východnej strane
severného domoradia
Farbiarskej ul.,
r. 2007