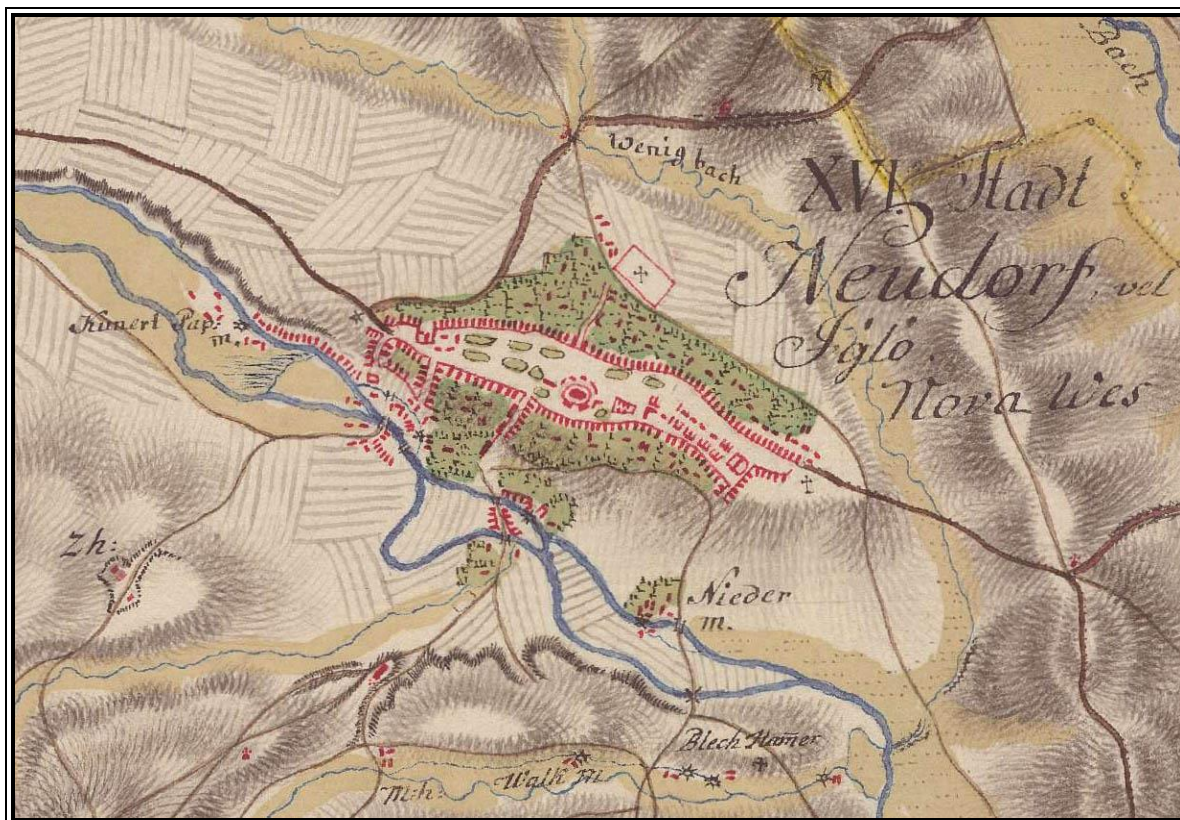
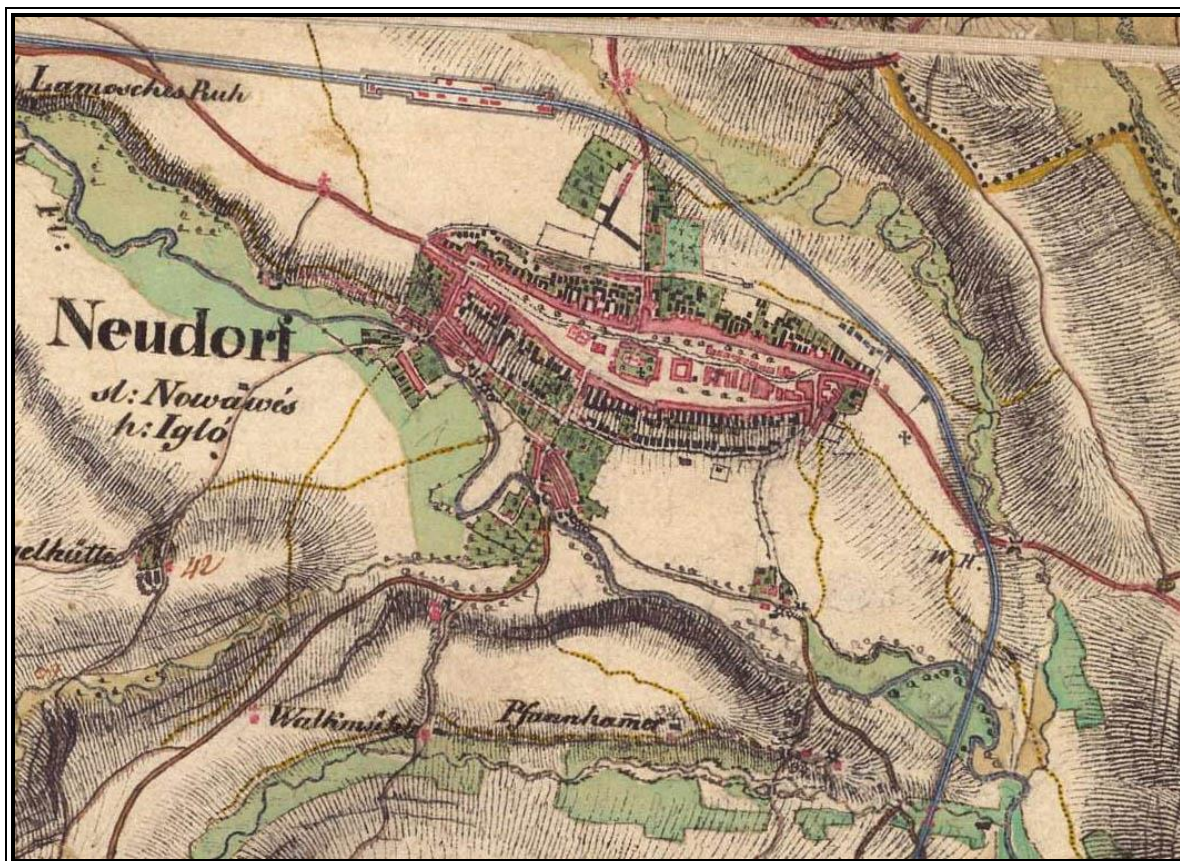


Príloha 5.2.3 - Historické mapové podklady

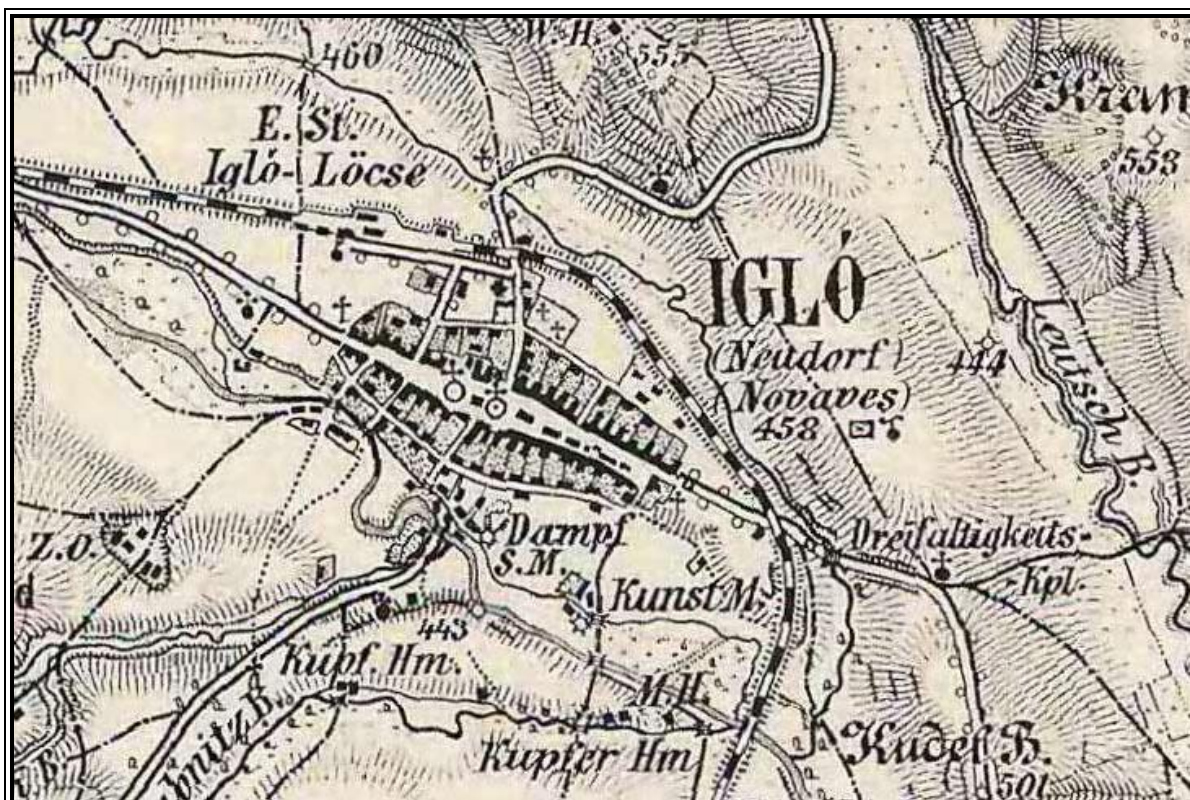


I. vojenské mapovanie (Tereziánsko-jozefínske) z r. 1769 - m 1 : 28 800



II. vojenské mapovanie (Františkovo) z r. 1822 - m 1 : 28 800



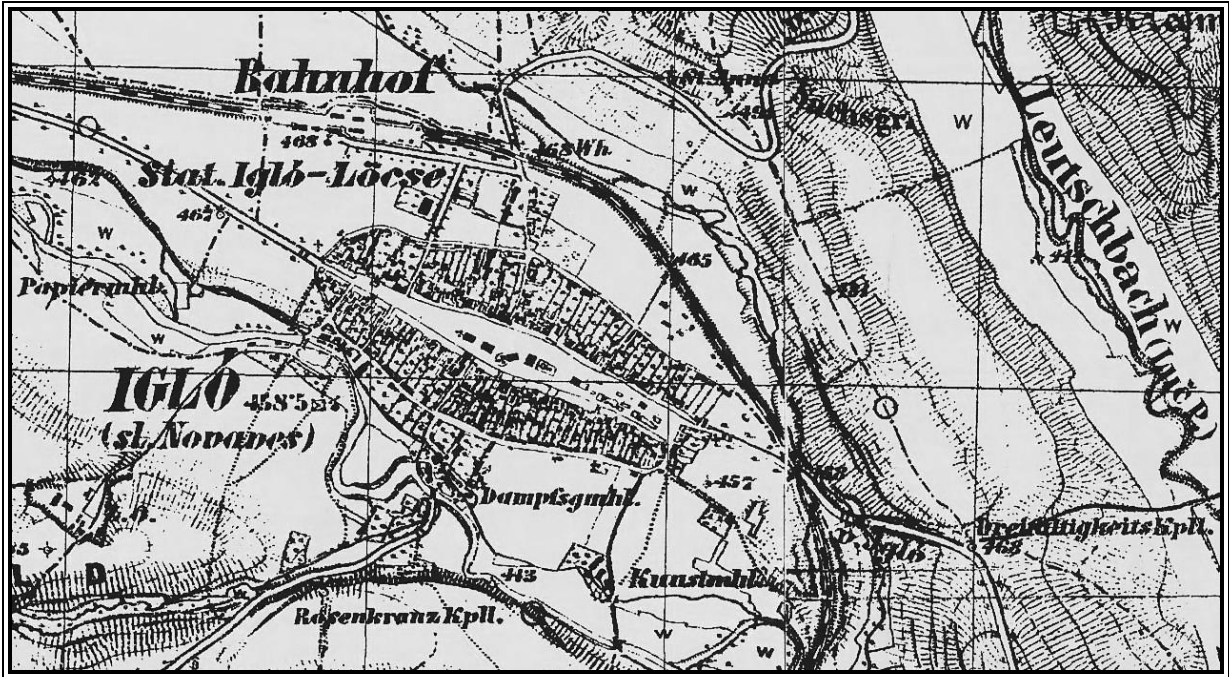


III. vojenské mapovanie z r. 1876 - m 1 : 75 000

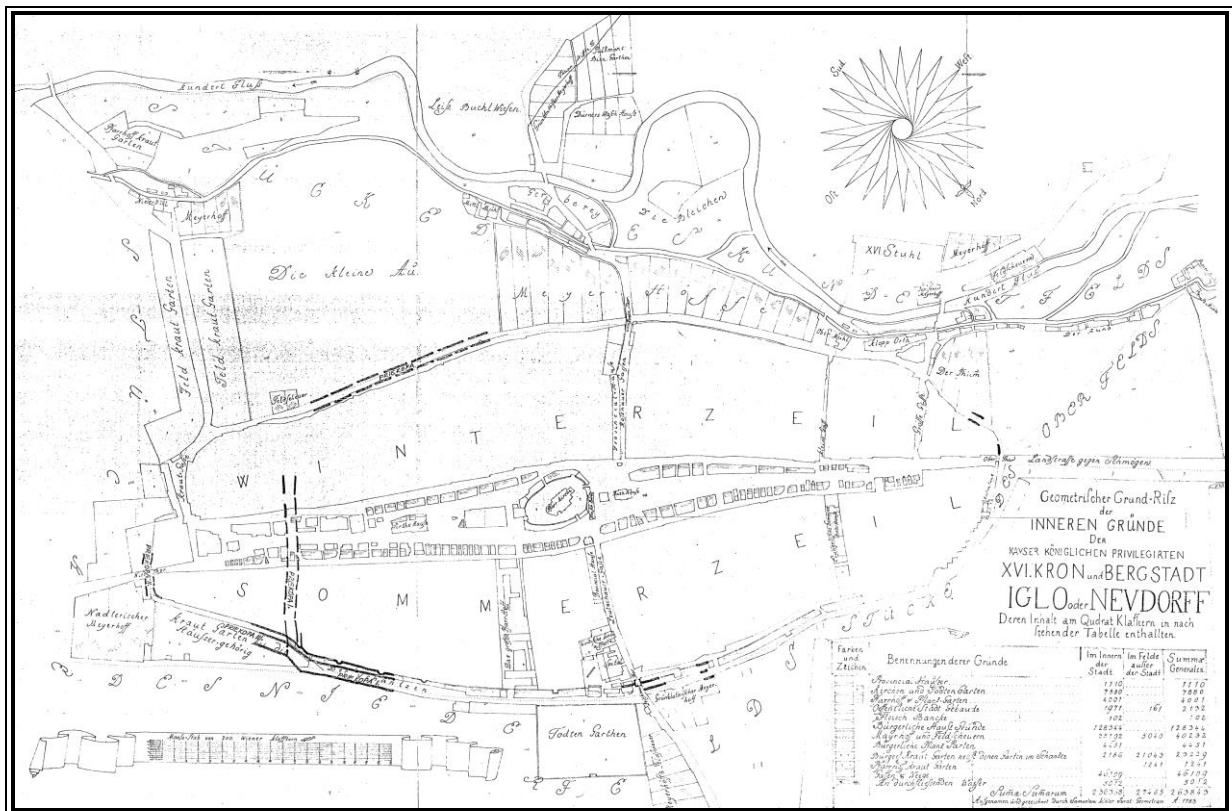


III. vojenské mapovanie reambulované počas 1. ČSR - m 1 : 75 000





III. vojenské mapovanie z r. 1876 - m 1 : 25 000

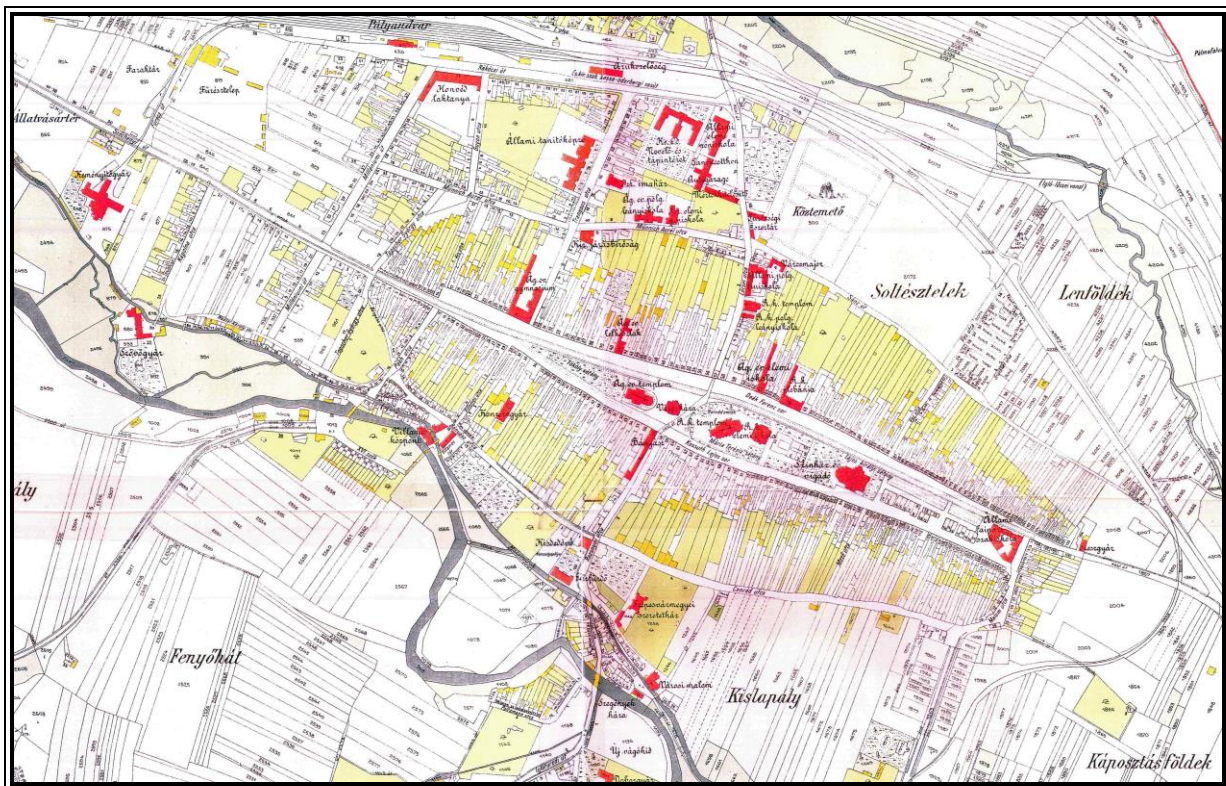


Kópia plánu mesta z r. 1783 - Igló oder Nevdorff





**Katastrálne zameranie z r. 1868 - 1869 - Stadt Neudorf - m 1 : 2 880**



**Plán mesta z r. 1914 - m 1 : 5 000**





Mapa mesta z r. 1947 - zdroj: Štátny archív Levoča, pobočka Spišská Nová Ves



Aktuálna mapa mesta - zdroj: [www.spisskanovaves.eu](http://www.spisskanovaves.eu)





### **Letecké mapovanie z prelomu 40. a 50. rokov 20. storočia**

zdroj: Historická ortofotomapa © GEODIS SLOVAKIA, s.r.o. - Historické LMS © Topografický ústav Banská Bystrica



### **Aktuálna ortofotomapa Slovenska (z roku 2010)**

zdroj: Ortofotomapa © EUROSENSE, s.r.o. a GEODIS SLOVAKIA, s.r.o. (<http://mapy.tuzvo.sk/HOFM/>)





Administratívna mapa Spišskej župy, z roku 1912 – Szepes vármegye, Térképe.  
zdroj: wikimedia commons ([https://commons.wikimedia.org/wiki/File:Szepes\\_county\\_administrative\\_map.jpg](https://commons.wikimedia.org/wiki/File:Szepes_county_administrative_map.jpg))

