

**Krajský pamiatkový úrad Prešov**

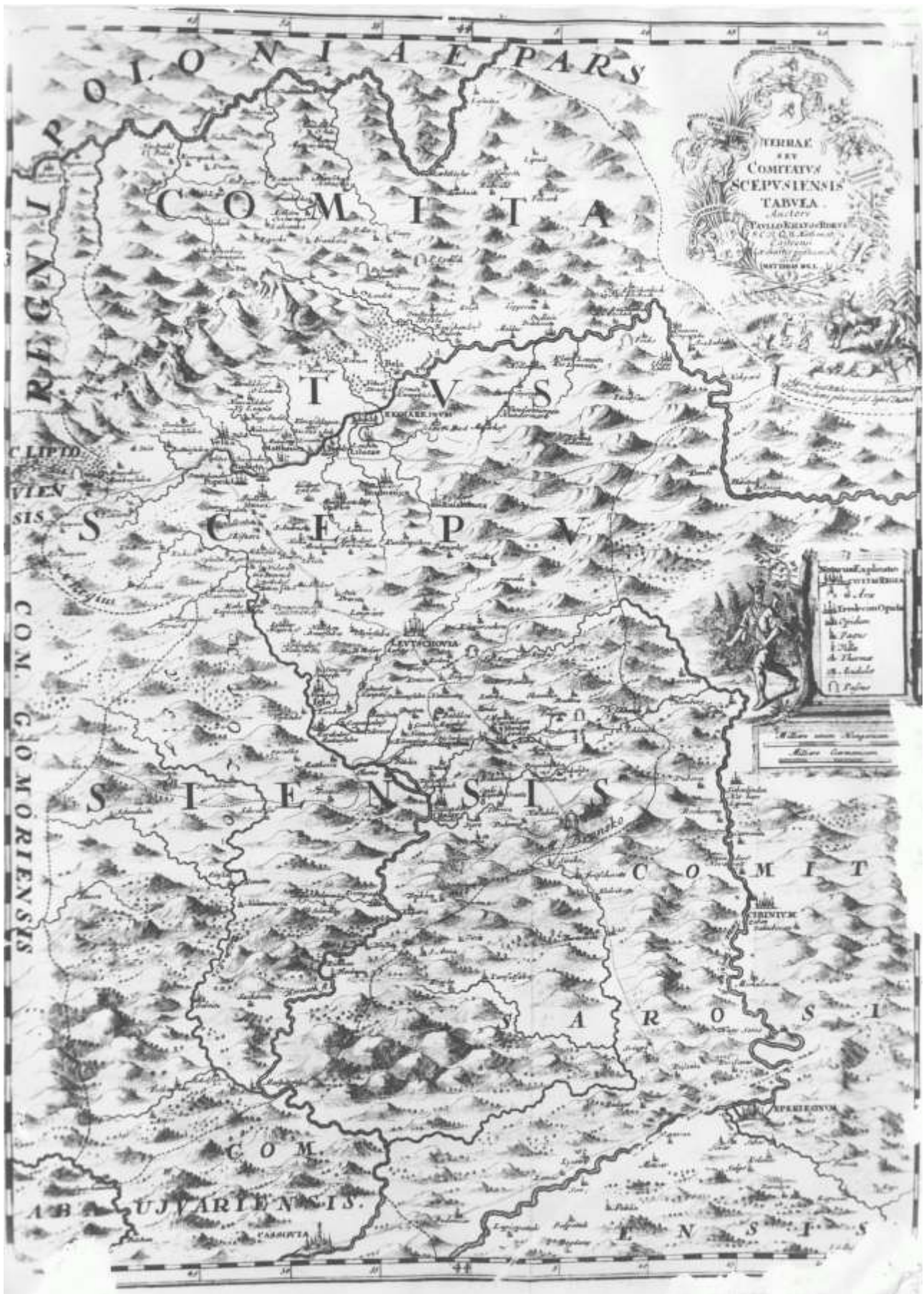
Hlavná 115, 080 01 Prešov

## **Pamiatková zóna Spišská Belá**

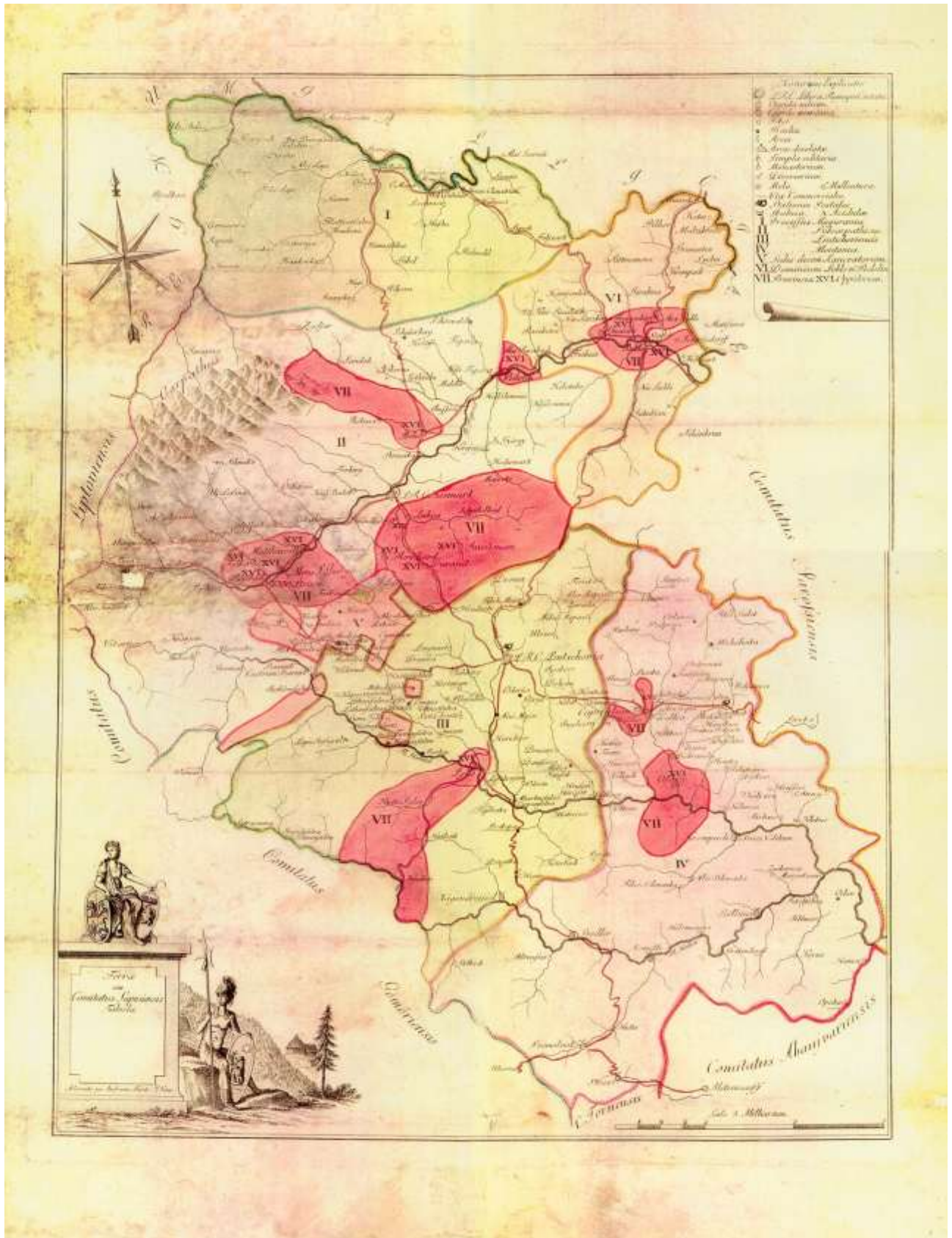
**Zásady ochrany pamiatkového územia**

**Historické mapy**

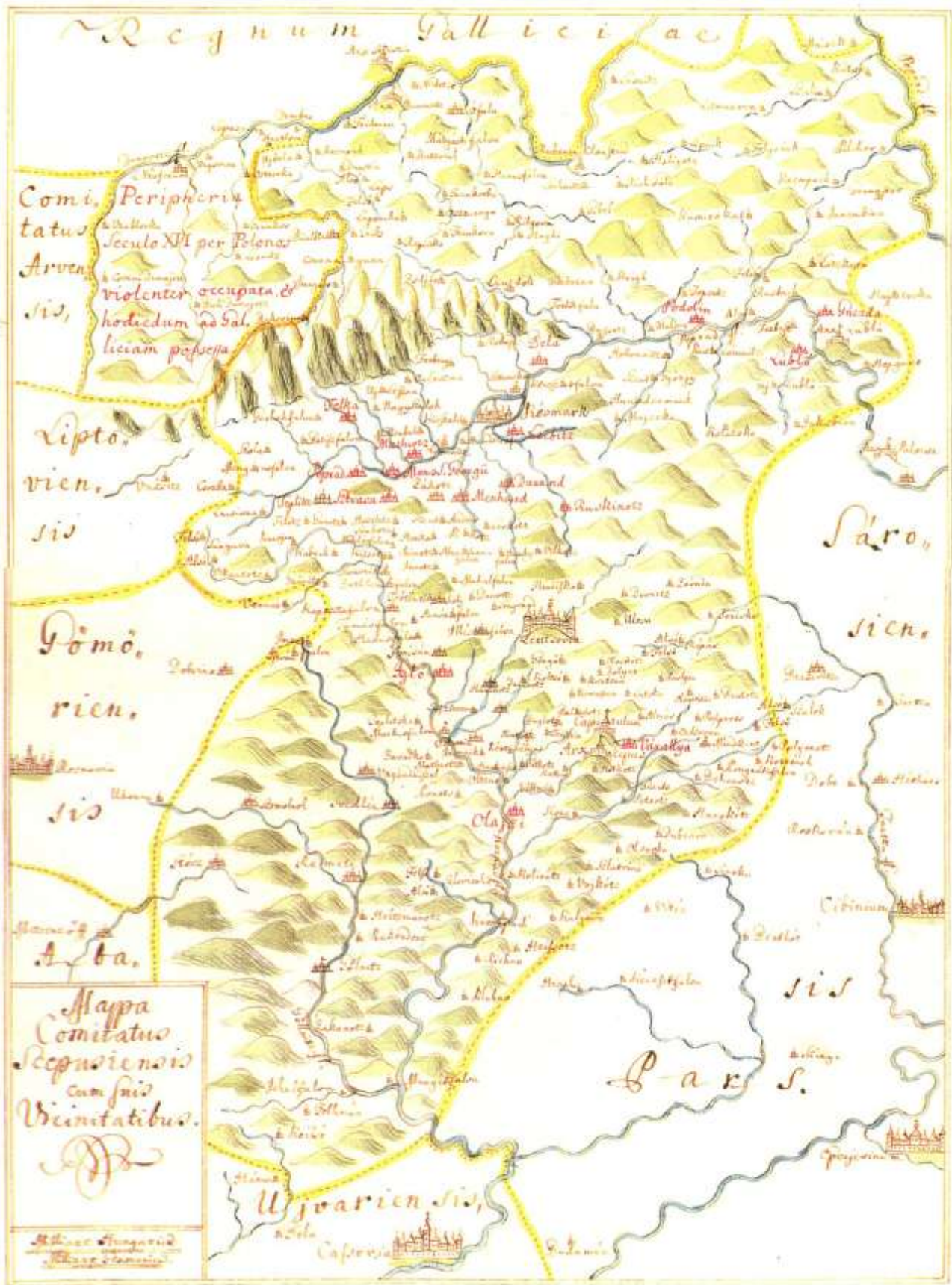




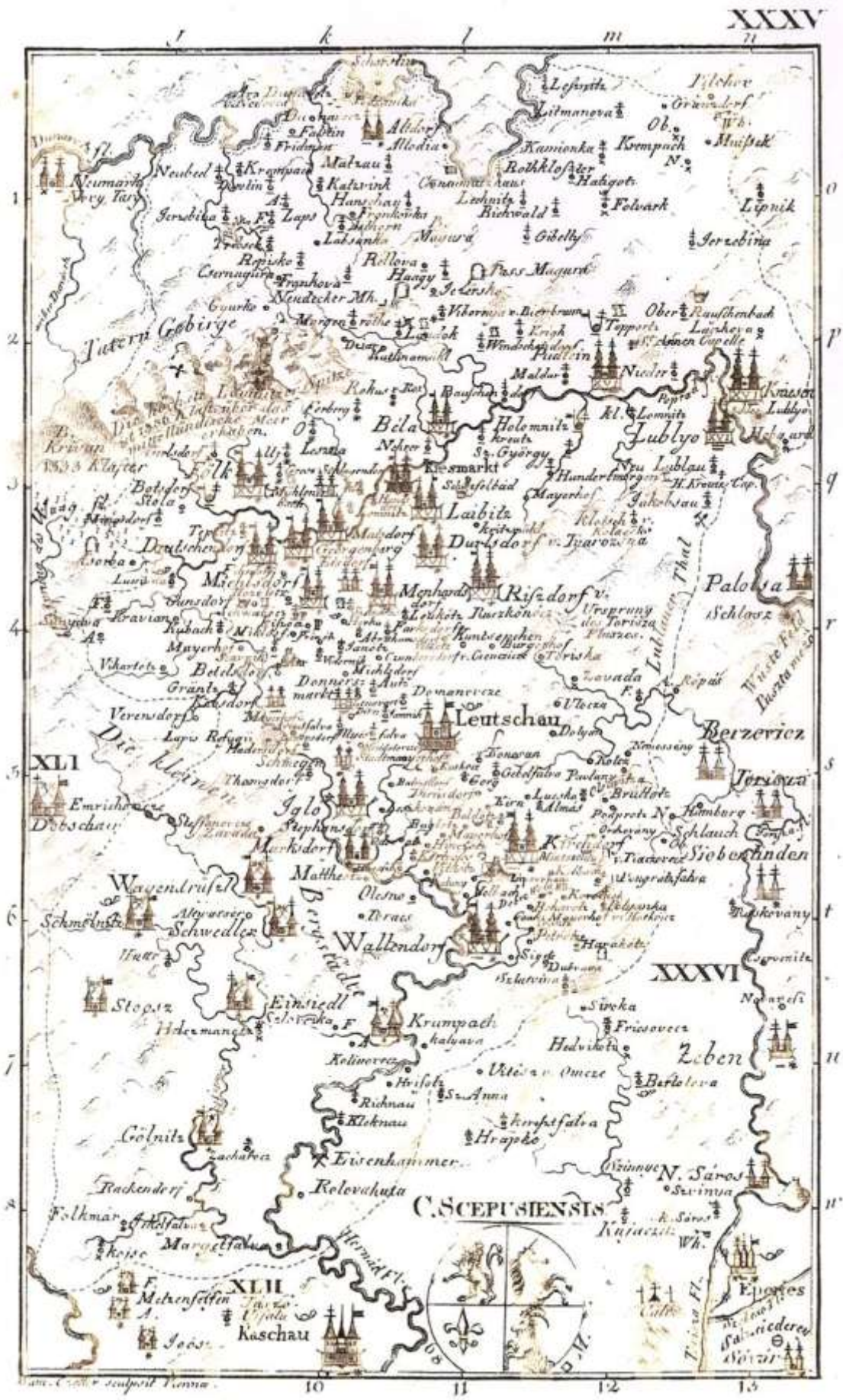
1. Najstaršia mapa Spiša z r. 1723, Pavol Kray, Štátny archív v Levoči, pobočka Poprad – Spišská Sobota



2. Administratívna mapa Spišskej župy, okolo r. 1780, Andrej Marko, Štátny archív v Levoči



3. Mapa Spišskej župy z roku 1794, štátny archív v Levoči



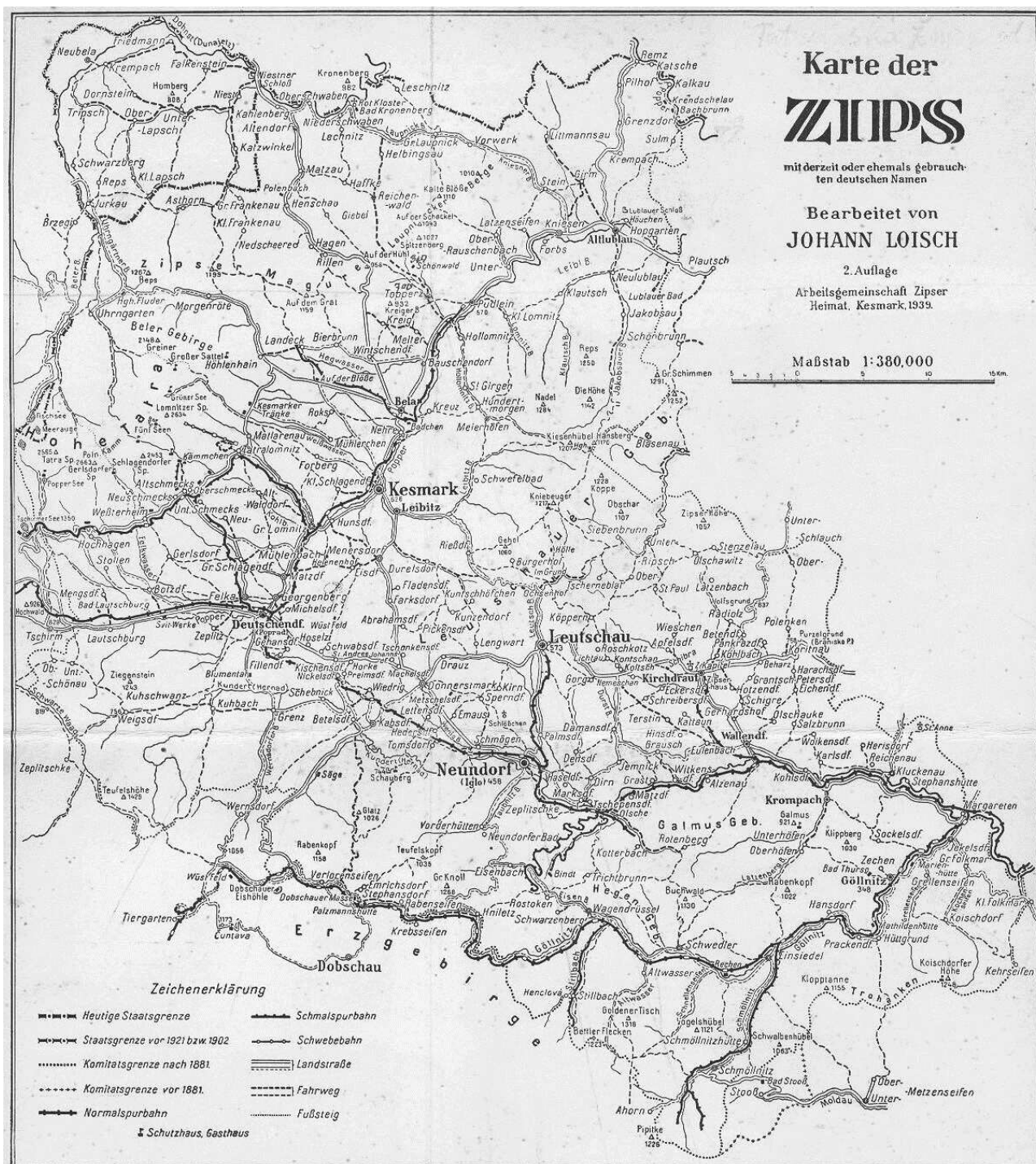
4. Spiš – Atlas Regni Hungariae z roku 1804, Wien, Korabinszky Johann Matias, Štátny archív v Levoči



5. Mapa Spišskej župy z r. 1887, Budapešť, Gónczy Pál a Kógutowicz Manó, Štátny archív v Levoči

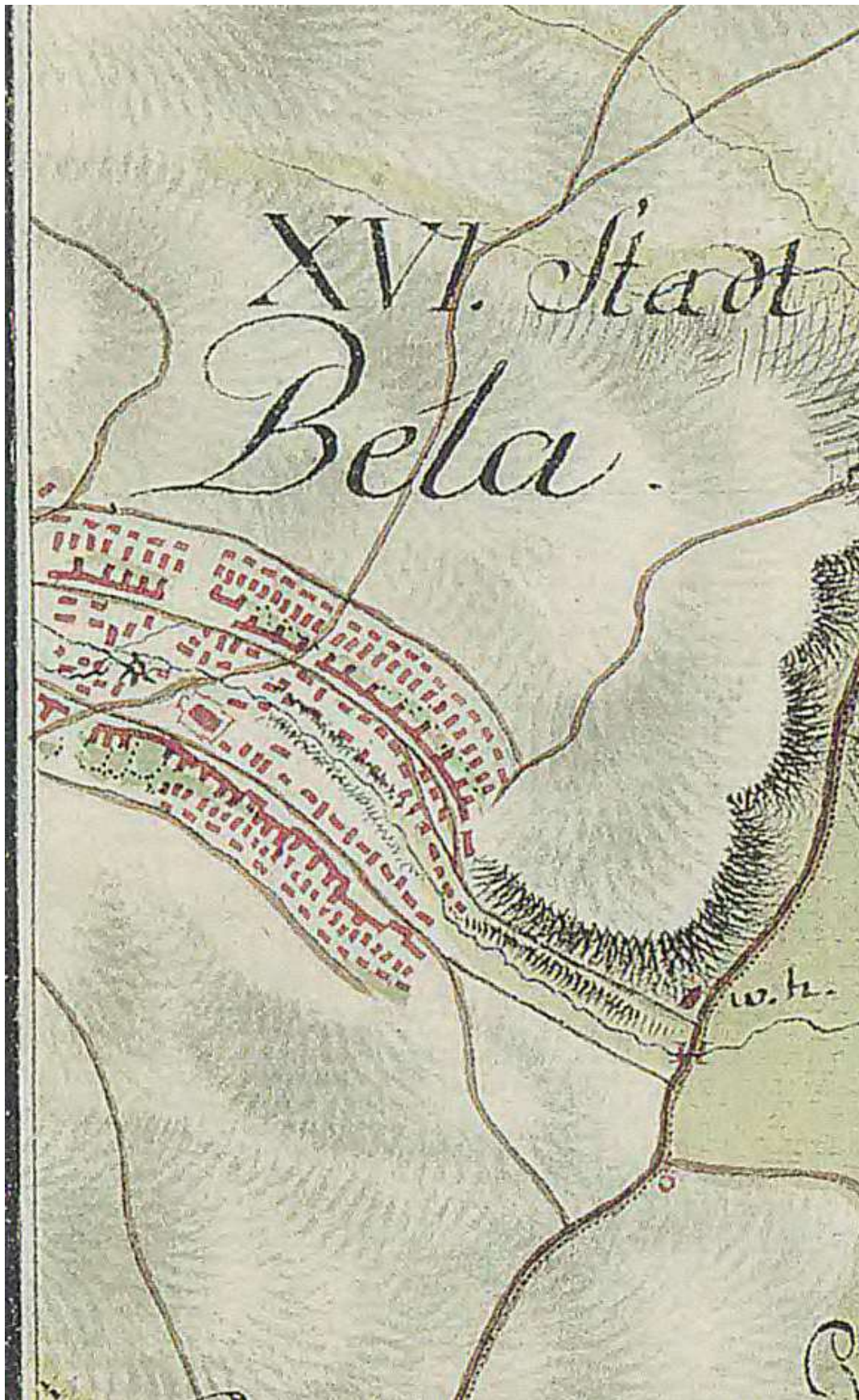


6. Mapa Spišskej župy s vyznačením vzdialeností medzi mestami a dedinami pred rokom 1900, Budapešť, J. Herszler, 1:225000, Štátny archív v Levoči

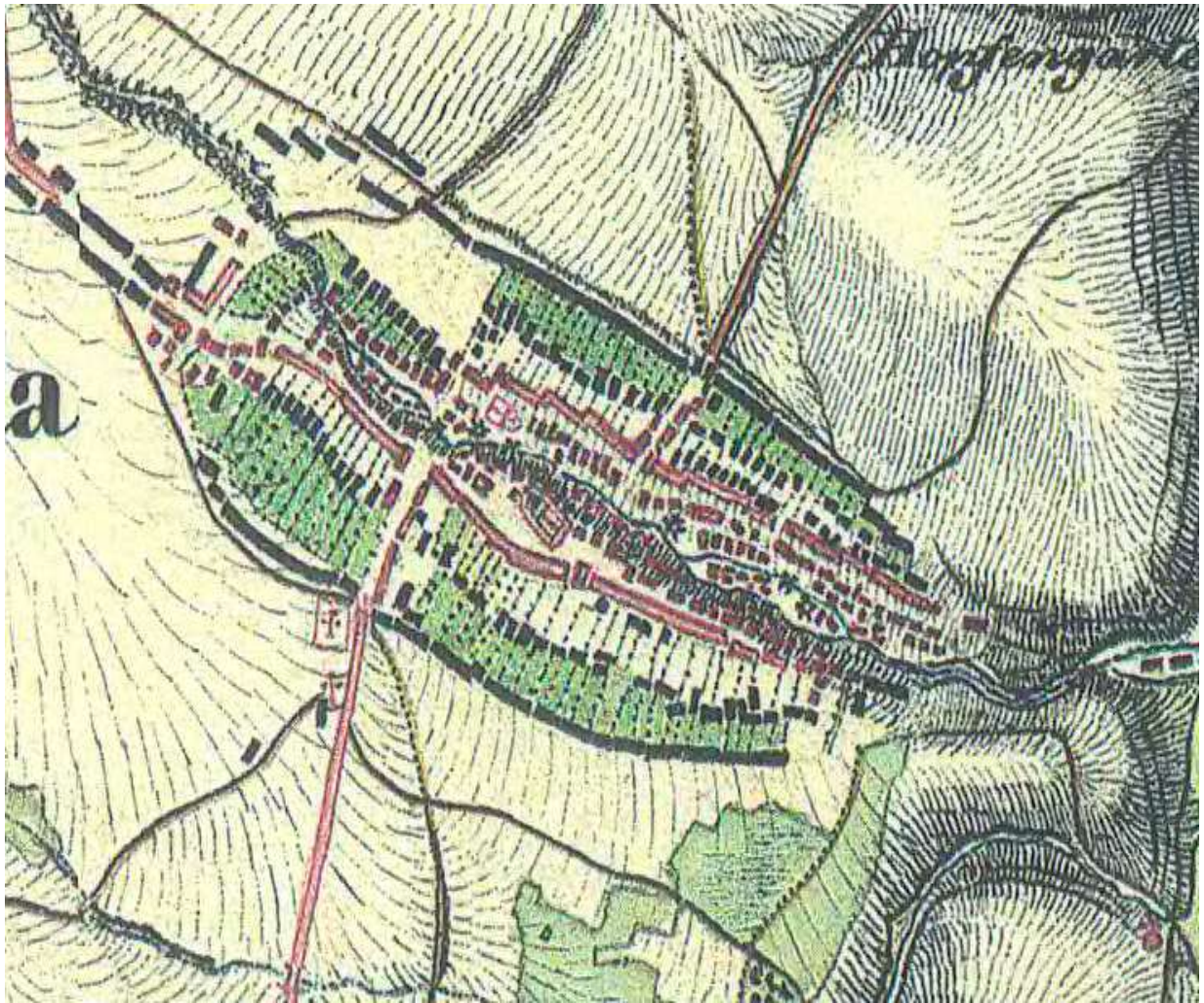


7. Spiš z r. 1939, Kesmark, Johann Loisch, ZIPS, 1:380000

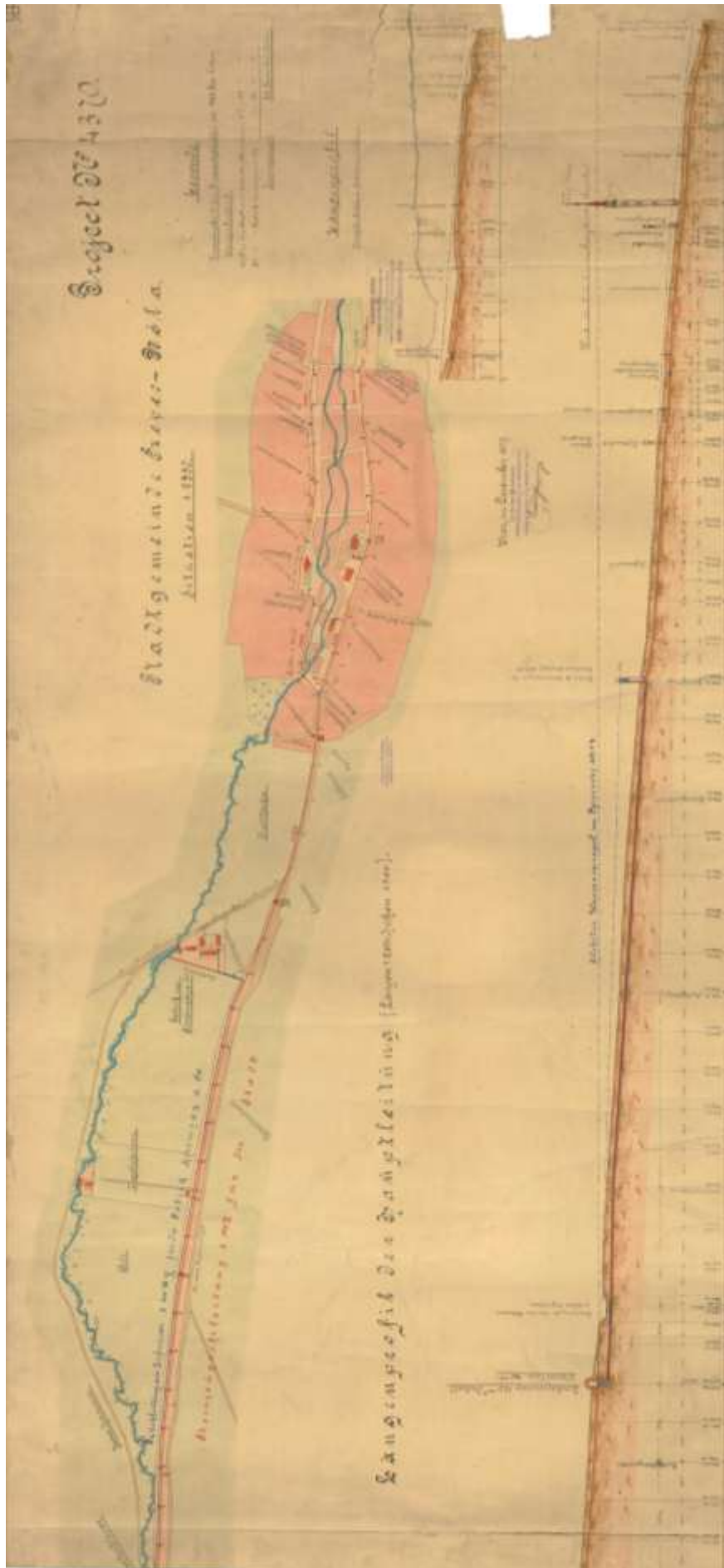




8. Spišská Belá, I.vojenské mapovanie (1770-1780)



9. Spišská Belá, II.vojenské mapovanie (1820-1870)



10. Spišská Belá – projekt mestského vodovodu z roku 1897 – originál v mierke 1 : 2880 v archíve Mesta Spišská Belá