






Č. na mape	Adresa, parc. číslo	Fotografia aktuálneho stavu	Popis nehnuteľnosti s pamiatkovými hodnotami (nad rámec NKP objektov a vytýpovaných na vyhlásenie za NKP)
1.	Rožňavská 23 parc. č. 544		<p>Dom postavený na svahu nad Rožňavskou ulicou. Je to tradičný spišský banický ľudový dom, s vysokým doskovým štítom, oddeleným od fasády odkvapovou strieškou. Zachoval si pôvodný objem a tvar zastrešenia. Fasáda je bez tvaroslovných prvkov. Okenné výplne novšie, z prelomu 19. a 20. storočia.</p>
2.	Pri dome Rožňavská 25 parc. č. 554		<p>Trafostanica na svahu nad Rožňavskou ulicou z konca 19. a 20. storočia. Objekt vežového typu, zastrešený stanovou strieškou sa zachoval v autentickej podobe z doby svojho vzniku vrátane štukového tvaroslovia fasád. Trafostanica slúžila na napájanie úpravne rúd, ktorá sa od nej nachádzal cca 100 m. V teréne sa nachádzajú kamenné torzá základov tejto úpravne.</p>
3.	Rožňavská 29 parc. č. 567		<p>Dom na briežku nad Rožňavskou ulicou, z doby výstavby okolo 1920, vznikol na parcele dvoch drobnejších drevených ľudových domov. Dom obdĺžnikového pôdorysu má sedlovú strechu rovnobežnú s ulicou a fasádu so zachovanými secesnými tvaroslovnými prvkami. Dom je dokladom prestavby Rožňavskej ulice po likvidácii drevenej zrubovej zástavby a dodáva sídlu malomestský charakter.</p>
4.	Rožňavská 30 parc. č. 570		<p>Dom na briežku nad Rožňavskou ulicou je murovanou stavbou z prelomu 18. a 19. storočia. Dom obdĺžnikového pôdorysu má sedlovú strechu rovnobežnú s ulicou a fasádu so zachovanými tvaroslovnými prvkami z doby svojho vzniku, pravdepodobne vrátane výplní okien a dverí (možno novšia kópia podľa pôvodného vzoru).</p>






Č. na mape	Adresa, parc. číslo	Fotografia aktuálneho stavu	Popis nehnuteľnosti s pamiatkovými hodnotami (nad rámec NKP objektov a vytypovaných na vyhlásenie za NKP)
5.	Rožňavská 31 parc. č. 571		<p>Dom na briežku nad Rožňavskou ulicou je murovanou stavbou z konca 19. storočia. Dom postavili na mieste dvoch starších murovaných domov. Je obdĺžnikového pôdorysu má sedlovú strechu rovnobežnú s ulicou a fasádu so zachovanými tvaroslovnými prvkami z doby svojho vzniku, vrátane výplní okien a dverí.</p>
6.	Rožňavská 56 parc. č. 608		<p>Dom v južnej fronte Rožňavskej ulice je murovanou stavbou z konca 19. storočia. Je obdĺžnikového pôdorysu má sedlovú strechu rovnobežnú s ulicou a fasádu so zachovanými tvaroslovnými prvkami z doby svojho vzniku, vrátane výplní okien a dverí.</p>
7.	Rožňavská 71 parc. č. 645		<p>Dom postavený vo svahu v línii Rožňavskej ulice. Je to tradičný spišský banický ľudový dom z 18. storočia, s vysokým doskovým štítom, oddeleným od fasády odkvapovou strieškou. Zachoval si pôvodný objem a tvar zastrešenia. Trojosová fasáda je bez tvaroslovných prvkov, medzi oknami je nika so svätcom. Okenné výplne sú pôvodné (z konca 18. stor.) príp. mladšou kópiu podľa pôvodného vzoru.</p>
8.	Rožňavská 72 parc. č. 648		<p>Dom z druhej polovice 19. storočia postavený ako solitér v línii Rožňavskej ulice. Dom obdĺžnikového pôdorysu má sedlovú strechu rovnobežnú s ulicou, na kratších stranách s valbami. Fasáda je jednoduchá bez tvaroslovných prvkov. Nad obdĺžnikovými oknami je naznačený segment pôvodného ukončenia okien. Dom je dokladom dostavby Rožňavskej ulice koncom 19. storočia.</p>
9.	Rožňavská 74 parc. č. 2183/9		<p>Dom z druhej polovice 19. storočia, postavený ako solitér v línii Rožňavskej ulice. Dom obdĺžnikového pôdorysu má valbovú strechu. Na fasáde sa zachovali tvaroslovné prvky z doby výstavby, vrátane autentických výplní okien a dverí.</p>








Č. na mape	Adresa, parc. číslo	Fotografia aktuálneho stavu	Popis nehnuteľnosti s pamiatkovými hodnotami (nad rámec NKP objektov a vytypovaných na vyhlásenie za NKP)
10.	Rožňavská 91 parc. č. 704		<p>Dom z konca 18. storočia pri vyústení Zelenej ulice na Rožňavskú, solitér. Dom obdĺžnikového pôdorysu má sedlovú strechu rovnobežnú s ulicou, skosenú polvalbami. Fasáda po obnove je kópiou starších tvaroslovných prvkov, rovnako ako výplne okien. Dom svojím drobnejším objemom je typom murovanej zástavby Rožňavskej ulice od 18. storočia až do začiatku 20. storočia.</p>
11.	Rožňavská 103 parc. č. 492		<p>Dom v radovej zástavbe Rožňavskej ulice so secesnou fasádou ukončenou murovaným volutovým štítom je reprezentantom zástavby, ktorá vznikla v prvých desaťročiach 20. storočia po likvidácii drevenej zástavby. Je typom spôsobu zástavby spišského malomesta, kde individuálne stojace domy sú do uličného domoradia spájané murovanými telesami brán.</p>
12.	Rožňavská 105 parc. č. 496		<p>Dom v radovej zástavbe Rožňavskej ulice z prelomu 19. a 20. storočia. Je zastrešený najbežnejším typom strechy v pamiatkovej zóne, valbou do ulice. Ďalší reprezentant domu s murovaným telesom brány, ktoré tu navyše obsahuje samostatný vjazd a samostatnú bránku pre peších.</p>
13.	Rožňavská 109 parc. č. 508		<p>Dom v zástavbe severnej fronty zástavby Rožňavskej ulice v blízkosti námestia postavili v 20 – tých rokoch 20. storočia ako náhradu po odstránených drevených domoch. Dom vzhľadom na úzku parcelu má obdĺžnikový pôdorys, obrátený k ulici kratšou stranou. Strechu má sedlovú, ukončenú do ulice valbou. Do domu sa vchádza priamo cez hlavnú fasádu. Dom si zachoval pôvodné tvaroslovie vrátane výplní otvorov.</p>
14.	Rožňavská 112 parc. č. 516		<p>Typovo i časom výstavby podobný dom ako č. 109. Na rozdiel od predchádzajúceho však situovanie záhrady pozdĺž východnej fasády umožnilo jej veľkorysé presklenie. Dom si zachoval pôvodné tvaroslovie vrátane výplní otvorov.</p>

Č. na mape	Adresa, parc. číslo	Fotografia aktuálneho stavu	Popis nehnuteľnosti s pamiatkovými hodnotami (nad rámec NKP objektov a vytypovaných na vyhlásenie za NKP)
15.	Námestie 114 parc. č. 466, 467, 468		Typ meštianskeho domu na námestí, prestavaného začiatkom 20. storočia, s obchodnou prevádzkou. Dom si zachoval tvaroslovie z doby prestavby vrátane výplní okien, vstupných dverí a výkladu.
16.	Námestie 144 parc. č. 846/1, 846/8		Penzión „Ronai“ postavili v roku 1909 na námestí, na nároží Zelenej ulice. Okrem ubytovania tu bola aj krčma. Vzadu bola veľká sála a kolkáreň. Za 1. ČSR sa tu schádzala Slovánska beseda. Na rovnakom mieste stál aj predtým murovaný dom. nevieme, v akom rozsahu bol zachovaný v novej stavbe. Predpokladáme aspoň suterény.
17.	Námestie 145 parc. č. 848		Banický dom na nároží námestia a Medenej ulice je síce prefasádovaný, ale zachoval si svoj pôvodný objem i tvar zastrešenia. Na nároží je nika so sochou P. Márie, ľudovou drevorezbou. Tento typ niky so svätcom sa v Smolníku vyskytoval často. Podľa miestnych bolo takýchto domov 17.
18.	Námestie 205 parc. č. 57		Meštiansky dom z 18. storočia, na nároží námestia a Dolnej ulice, postavený v radovej zástavbe východnej fronty námestia. So susedným domom je spojený murovaným telesom brány. Domy v tejto fronte obsahujú nepoznanú najstaršiu zástavbu námestia a mali by byť predmetom pamiatkového výskumu.
19.	Námestie 206 parc. č. 55		Ďalší z domov východnej fronty námestia, ktorý si zachoval svoj pôvodný objem a tvar. Vstup má cez spoločný dvor s domom č. 205. Dom z 18. storočia, prípadne aj starší, bol po požiari na začiatku 20. storočia prestavaný a prefasádovaný. Zastrešený je rovnako ako ďalšie domy v tejto fronte valbovou strechou.



Č. na mape	Adresa, parc. číslo	Fotografia aktuálneho stavu	Popis nehnuteľnosti s pamiatkovými hodnotami (nad rámec NKP objektov a vytýpaných na vyhlásenie za NKP)
20.	Námestie 207 parc. č. 54		Ďalší z domov východnej fronty námestia si zachoval svoj pôvodný objem a tvar zastrešenia. Vstup má priamo z námestia. Po požiari na začiatku 20. storočia bol prestavaný a prefasádovaný štukovým tvaroslovím malomestského charakteru.
21.	Škola námestie 330 parc. č. 37/1		Budova školy nesie znaky prestavby po požiari v roku 1906. Základná hmota je však zachovaná zo staršej budovy cirkevnej školy, ktorá v tejto polohe námestia stála už v 18. storočí. Budova má na fasádach zachované zredukované tvaroslovie zo začiatku 20. storočia. Výplne okien sú žiaľ nové, nevhodné. Pred požiarom 1906 bol na streche sanktusík.
22. 23.	Námestie 356 a 357 parc. č. 437, 440		Tradičné banícke domy z južnej fronty námestia, aké tu podľa zobrazenia z 1748 už vtedy stáli v rovnakej podobe ako dnes. Rozdiel je len ten, že vtedy mali po strane „durchfahrt, ktorý bol síce zastrešený ale steny mal len doskové. Ten sa neskôr domurovaním zmenil na chodbu so vstupom. Domy stoja jeden vedľa druhého, len s úzkou medzerou na odvod vody zo striech. Vstupy do domov sú priamo z námestia.
24.	Námestie 363 parc. č. 453		Rovnaký typ domu ako č. 356 a 357. Domy mali tradične vysoké podlomenice, dnes majú valby alebo vysoké doskové štíty. Tradične mali domy hladké fasády, ktoré však v 19. storočí podľa majetkových pomerov jednotlivých vlastníkov doplnili o jednoduché tvaroslovie.
25. 26.	Dolná 171,172 parc. č. 73, 72		Typ takmer typizovaných domov, ktoré stoja v zástavbe Dolnej ulice i Rožňavskej ulice. Ide o zástavbu z 2. polovice 19. storočia. Spoločné znaky s bytmi v tzv. baníckych kolóniách, môžu byť aj z dôvodu, že to mohli byť podnikové byty. Domy sú orientované pozdĺž ulice, majú valbové strechy s výraznými vikiermi na sprístupnenie podstrešia.






Č. na mape	Adresa, parc. číslo	Fotografia aktuálneho stavu	Popis nehnuteľnosti s pamiatkovými hodnotami (nad rámec NKP objektov a vytýpaných na vyhlásenie za NKP)
27.	Dolná 173 parc. č. 69		<p>Budova bývalej Banskej bratskej pokladne. V Smolníku bola bratská pokladnica zriadená v roku 1789. Toto jej sídlo postavili koncom 19. storočia na Dolnej ulici. Budova sa zachovala v autentickom podobe so štukovým tvaroslovím hlavnej fasády, vrátane autentických výplní okien a dverí .</p>
28.	Dolná 178 parc. č. 99		<p>Dom postavený v uličke pod Dolnou ulicou je tradičným baníckym domom, s vysokým doskovým štítom, oddeleným od fasády odkvapovou strieškou. Zachoval si pôvodný objem a tvar zastrešenia. Fasáda bez tvaroslovných prvkov. Okenné výplne čiastočne zachované.</p>
29.	Dolná 197 parc. č. 133		<p>Typ zástavby južnej fronty Dolnej ulice z prelomu 19. a 20. storočia. Obdĺžnikový dom orientovaný dlhšou stranou rovnobežne s ulicou. Strecha sedlová s murovanými štítmi. Zachoval sa v autentickom výraze vrátane tvaroslovia a drevených výplní. Dvor uzavretý kovanou bránou nesenou tehlovými piliermi.</p>
30.	Dolná 198 parc. č. 136		<p>Ďalší z domov južnej fronty Dolnej ulice z prelomu 19. a 20. storočia. Obdĺžnikový dom orientovaný dlhšou stranou rovnobežne s ulicou. Strecha je sedlová valbová. Zachoval sa v autentickom výraze vrátane tvaroslovia a drevených výplní.</p>
31.	Dolná 204 parc. č. 59		<p>Obytný dom južnej fronty Dolnej ulice z prelomu 19. a 20. storočia. Obdĺžnikový dom, orientovaný dlhšou stranou rovnobežne s ulicou. Strecha je sedlová, valbová. Zachoval sa v autentickom výraze vrátane tvaroslovia a drevených výplní.</p>



Č. na mape	Adresa, parc. číslo	Fotografia aktuálneho stavu	Popis nehnuteľnosti s pamiatkovými hodnotami (nad rámec NKP objektov a vytypovaných na vyhlásenie za NKP)
32.	Banská 215 parc. č. 151		<p>Obytný dom v zástavbe Banskej ulice, z druhej polovice 19. storočia, si zachoval autentický vzhľad z doby výstavby, vrátane spôsobu zastrešenia valbovou strechou, tvaroslovia fasády i okenných výplní.</p>
33.	Banská 288 parc. č. 304		<p>Tradičný banický dom z konca 18. – prvej polovice 19. storočia, s doskovým štítom oddeleným od fasády odkvapovou strieškou. Zachoval si svoj pôvodný objem a tvar zastrešenia. Fasáda má novú povrchovú úpravu. Výplne okien sú autentické.</p>
34.	Banská 323 parc. č. 384		<p>Obytný dom v zástavbe Banskej ulice z prelomu 19. a 20. storočia. Obdĺžnikový dom, orientovaný dlhšou stranou rovnobežne s ulicou, so vstupom rovno z ulice. Strecha je sedlová, valbová. Zachoval sa v autentickom výraze, vrátane tvaroslovia a drevených výplní okien a dverí.</p>
35.	Zelená 117 s hosp. budovou parc. č. 472		<p>Dom na Zelenej ulici je novostavbou zo začiatku 20. storočia. Zachoval sa vo svojom autentickom výraze, vrátane hospodárskych budov a ohradenia dvora stĺpikmi a kovanou bránou. Dom si zachoval svoj pôvodný objem a tvar zastrešenia valbovou strechou. Vstup je priamo z ulice. Výplň vstupných dverí je autentická, z doby výstavby. Okná, vrátane ostiení otvorov, boli zmenené v polovici 20. storočia.</p>

Č. na mape	Adresa, parc. číslo	Fotografia aktuálneho stavu	Popis nehnuteľnosti s pamiatkovými hodnotami (nad rámec NKP objektov a vytypovaných na vyhlásenie za NKP)
36.	Zelená 119 a hospodársky objekt parc. č. 479		<p>Dom na Zelenej ulici zo začiatku 20. storočia sa zachoval vo svojom autentickom výraze. Dom si zachoval svoj pôvodný objem a tvar zastrešenia valbovou strechou i jednoduché tvaroslovie z doby výstavby. Okenné a dverné výplne sú tiež autentické. Vzadu na parcele je objemná dvojpodlažná hospodárska budova neznámeho určenia.</p>
37.	Zelená 123 parc. č. 486/1		<p>Dnes nevýrazný obytný dom, s fasádou z 2. polovice 20. storočia, slúžil pôvodne ako židovská modlitebňa a kôšer mäsiarstvo. Pred deportáciami žilo v Smolníku okolo 50 ľudí židovského vierovyznania. Židovský cintorín sa nachádza východne od sídla.</p>
38.	Zelená 124 parc. č. 733		<p>Dom postavený na betónom spevnej terase je typom zástavby z prelomu 18. a 19. storočia. Je to dvojdom chudobnejšej vrstvy, využívajúci lacnejší, na výstavbu domu menej vhodný pozemok, vo svahu nad Zelenou ulicou.</p>
39.	Zelená 130 parc. č. 764		<p>Tradičný banický domček z konca 18. storočia s prefasádovaním v 1. polovici 20. storočia si napriek nevhodnej úprave strechy vikierom zachoval svoj pôvodný objem. Dom trpí zvýšením nivelety ulice. Je však súčasťou tradičnej zástavby Zelenej ulice, a preto by mal ostať zachovaný.</p>






Č. na mape	Adresa, parc. číslo	Fotografia aktuálneho stavu	Popis nehnuteľnosti s pamiatkovými hodnotami (nad rámec NKP objektov a vytypovaných na vyhlásenie za NKP)
40.	Zelená 131 parc. č. 763		Zástavba Zelenej ulice z 2. polovice 19. storočia. Dom je orientovaný pozdĺž ulice, má valbovú strechu a na nej umiestnené nové vikiere, ktoré sú však bežným typom v pamiatkovej zóne – vikiere na sprístupnenie podstrešia. Dom si aj po úprave zachoval tvaroslovie z 2. polovice 19. storočia.
41.	Zelená 134 parc. č. 808		Dom z 2. polovice 19. storočia, orientovaný pozdĺž ulice, má sedlovú strechu s doskovými štítmi. Dom si zachoval autentický objem a tvaroslovie fasády z 2. polovice 19. storočia. Vstup do domu je z dvora, z novšie pristavanej verandy.
42.	Zelená 138 parc. č. 832		Ďalší typický dom z tejto časti sídla, z 2. polovice 19. storočia, orientovaný pozdĺž ulice, má sedlovú strechu s doskovými štítmi. Dom si zachoval autentický objem a tvaroslovie fasády z 2. polovice 19. storočia, vrátane výplní okien i dverí. Vstup do domu je priamo z ulice.
43.	Medená 148 parc. č. 856		Tradičný banický dom z konca 18. storočia si zachoval svoj pôvodný objem a spôsob zastrešenia valbovou strechou. Úprava fasády vrátane výplní okien je novšia, z 1. polovice 20. storočia.
44.	Medená 158 parc. č. 869		Ďalší tradičný banický dom z konca 18. storočia. Dom si zachoval svoj pôvodný objem a spôsob zastrešenia strechou s doskovým štítom. Úprava fasády nesie čiastočne znaky z 19. storočia – korunná rímsa – samotná plocha fasády je však bez tvaroslovie s novou „chalupárskou“ úpravou okolo okien. Okenné výplne sú z 1. polovice 20. storočia.

Č. na mape	Adresa, parc. číslo	Fotografia aktuálneho stavu	Popis nehnuteľnosti s pamiatkovými hodnotami (nad rámec NKP objektov a vytypovaných na vyhlásenie za NKP)
45.	Partizánska Predmestie č. 417 parc. č. 1200		Dom na západnom okraji pamiatkovej zóny postavili začiatkom 20. storočia v regionálne zaužívanom tvare na obdĺžnikovom pôdoryse, do ulice otočený kratšou stranou, s fasádou pokračujúcou do murovaného štítu, oddeleného len štukovým pásom. Dom sa zachoval v autentickom výraze z doby svojho vzniku.
46.	Partizánska Pod cintorínom č. 428 parc. č. 1121		Dom z prelomu 18. a 19. storočia, obdĺžnikového pôdorysu s vysokou sedlovou strechou s doskovými štítmi, sa zachoval so svojim autentickým výrazom vrátane umiestnenia a veľkosti okenných a dverných otvorov a ich výplní.
47.	Partizánska č. 451 parc. č. 791		Dom z konca 19. storočia, postavený ako solitér vo svahu mimo uličnej čiary. Dom obdĺžnikového pôdorysu má sedlovú strechu, na kratších stranách s valbami. Fasáda si zachovala tvaroslovné prvky z doby výstavby, vrátane pôvodných výplní.
48.	Partizánska Predmestie č. 459 parc. č. 1071		Tradičný banický ľudový dom, s doskovým štítom a podlomenicou. Zachoval si pôvodný objem a tvar zastrešenia. Fasáda je jednoduchá bez tvaroslovných prvkov. Okenné výplne sú staršie, z 19. storočia.
49.	Partizánska Predmestie č. 463 parc. č. 1092		Tradičný obytný dom vo forme, aká sa v sídle používala na prelome 19. a 20. storočia, so vstupom cez hlavnú fasádu. Zachoval si svoj tradičný objem i tvar a redukované tvaroslovie z doby výstavby, vrátane výplní okien a dverí.



Č. na mape	Adresa, parc. číslo	Fotografia aktuálneho stavu	Popis nehnuteľnosti s pamiatkovými hodnotami (nad rámec NKP objektov a vytýpaných na vyhlásenie za NKP)
50.	Partizánska Hajdová č. 481 parc. č. 1014		Obytná zástavba sa rozširovala i do dolín vedúcim k štôlniam. Dom z doliny Hajdová je príkladom tradičného banického domu, aké sa tu stavali už v 18. storočí. Zachoval si svoj pôvodný objem a zjednodušený tvar valbovej strechy.
51.	Partizánska Hajdová č. 484 parc. č. 1006		Dom zo začiatku 20. storočia má parametre dvojdomu. Objekt si zachoval svoj autentický výraz z doby svojho vzniku, objem a spôsob zastrešenia, jednoduché tvaroslovie fasád vrátane pôvodných výplní.
52.	Partizánska Hajdová č. 485 parc. č. 1004		Ďalší tradičný banický domček v doline Hajdová, na obdĺžnikovom pôdoryse so sedlovou strechou s doskovým štítom a podlomenicou, situovaný v teréne podľa možnosti vhodného zastavania svahu, ktorý sa zachoval v autentickom výraze.
53.	Partizánska Predmestie č. 512 parc. č. 924/6		Meštiansky dom Predmestia z 1. polovice 20. storočia, už s parametrami pohodlného bývania, avšak zachovával si spôsob staršieho typu zástavby na obdĺžnikovom pôdoryse s valbovou strechou. Dom sa zachoval sa v autentickej podobe, z doby svojho vzniku. Výplne okien sú novšie, v členení ako boli pôvodné.
54.	Partizánska Predmestie č. 513 parc. č. 924/1		Ďalší príklad meštianskeho domu zástavby Predmestia z 1. polovice 20. storočia, ktorý sa zachoval v autentickej podobe z doby svojho vzniku.

Č. na mape	Adresa, parc. číslo	Fotografia aktuálneho stavu	Popis nehnuteľnosti s pamiatkovými hodnotami (nad rámec NKP objektov a vytypovaných na vyhlásenie za NKP)
55.	Partizánska Predmestie č. 517 parc. č. 915		<p>Obytná budova zo začiatku 20. storočia má charakter účelovej stavby. (Podnikový obslužný byt?) Objekt si zachoval svoj autentický výraz z doby svojho vzniku, objem a spôsob zastrešenia, jednoduché tvaroslovie fasád vrátane pôvodných výplní. Areál má pôvodné oplotenie pletivom medzi murovanými piliermi.</p>
56.	Na cintoríne, bez s.č. parc. č. 1127		<p>Baroková pohrebná kaplnka z roku 1745 s novogotickou úpravou. Nevieme, či ide o súkromnú pohrebnú stavbu, alebo je to márnica slúžiaca pred výstavbou domu smútku všetkým. V oboch prípadoch však ide o hodnotnú historickú súčasť cintorína.</p>
57.	<p>Kanál Grom (Graben) na južnej hranici intravilánu, s bočnými kanálmi privádzajúcimi vodu do mesta, vrátane kasní a púmp (námestie)</p> <p>p.č. 25, 26, 27/1 a pravdepodobne aj 415</p>		<p>Vo svojom chotári, pod dedinou Úhorná, vybudovali Smolníčania vodnú hrádzu na ploche 0,5 ha. Postavili ju v dôsledku nedostatku vody na pohon banských strojov a tiež ako protipovodňové opatrenie. Hrádzu dokončili roku 1768. Je vysoká 16 m. Od tejto nádrže vybudovali krytý kanál tzv. Graben, ľudovo nazývaný Gróm, dokončili ho v roku 1777. Úlohou Grómu bolo viesť vodu od splavu pri moste na Mýte a je dlhý 7,45 km. Jeho šírka je 50 cm, výška vodnej hladiny 60 cm a poskytuje prietok 130 litrov za sekundu. Odtekajúcu vodu z nádrže privádzal až k banskému závodu. Tento dlhý kanál postavili „prírodným spôsobom“ z plochých kameňov. Do Grómu boli zústené i pravobrežné prítoky Smolnickeho potoka. Z Grómu boli vodou napájané „kašne“ pre potreby obyvateľstva. Obrazovými prameňmi vieme doložiť na námestí dve kašne: na JV strane kostola (z tejto je zachovaná len prítoková šachta s dreveným poklopom) a ďalšia v JZ kúte námestia, ktorá je v celom rozsahu odstránená. V betónovej podobe sa zachovali dve nádrže, a to v parčíku na námestí a na Rožňavskej ulici.</p>



