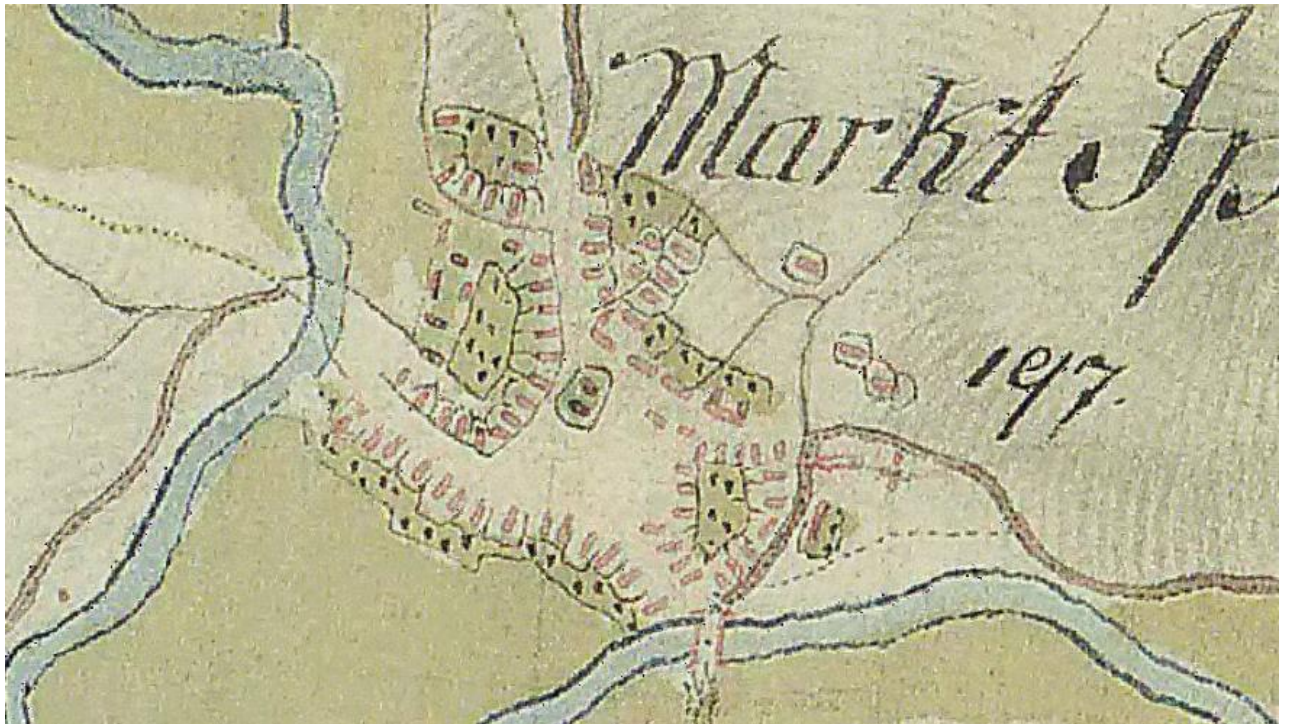
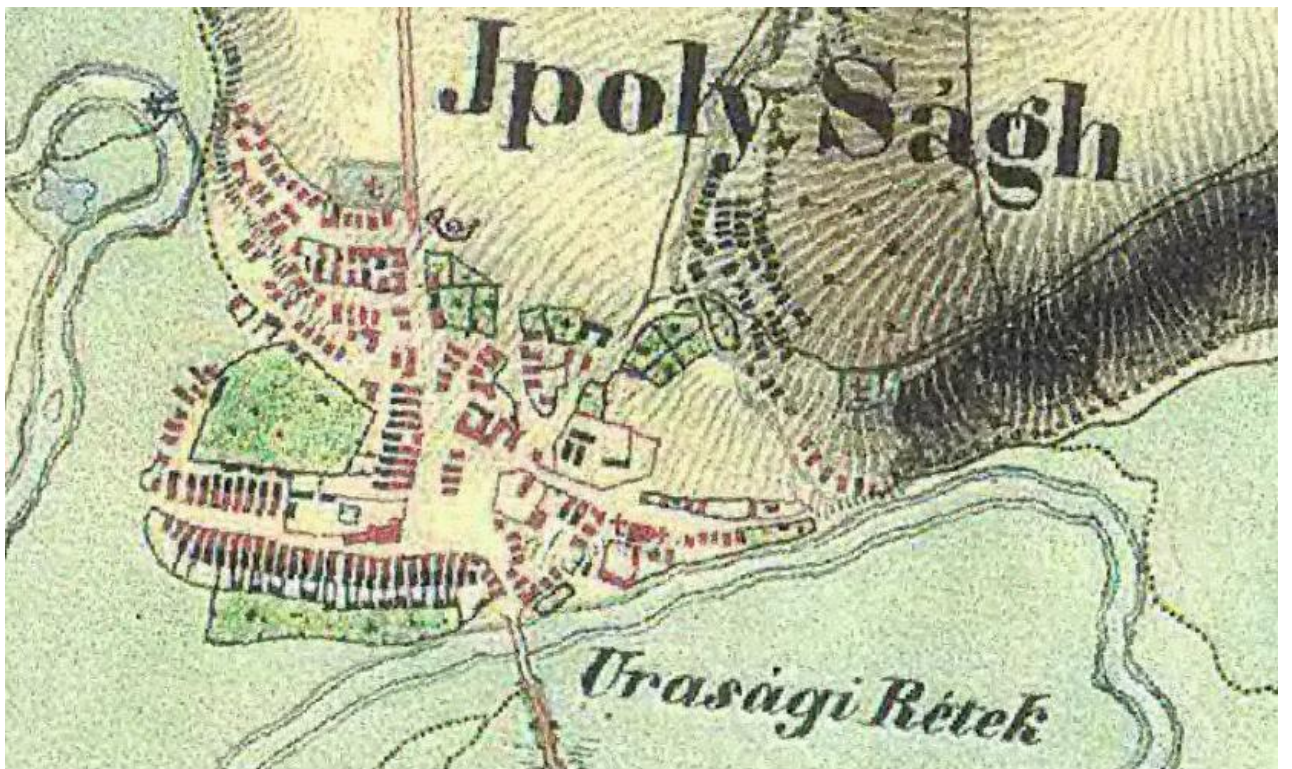


H.1. HISTORICKÁ DOKUMENTÁCIA

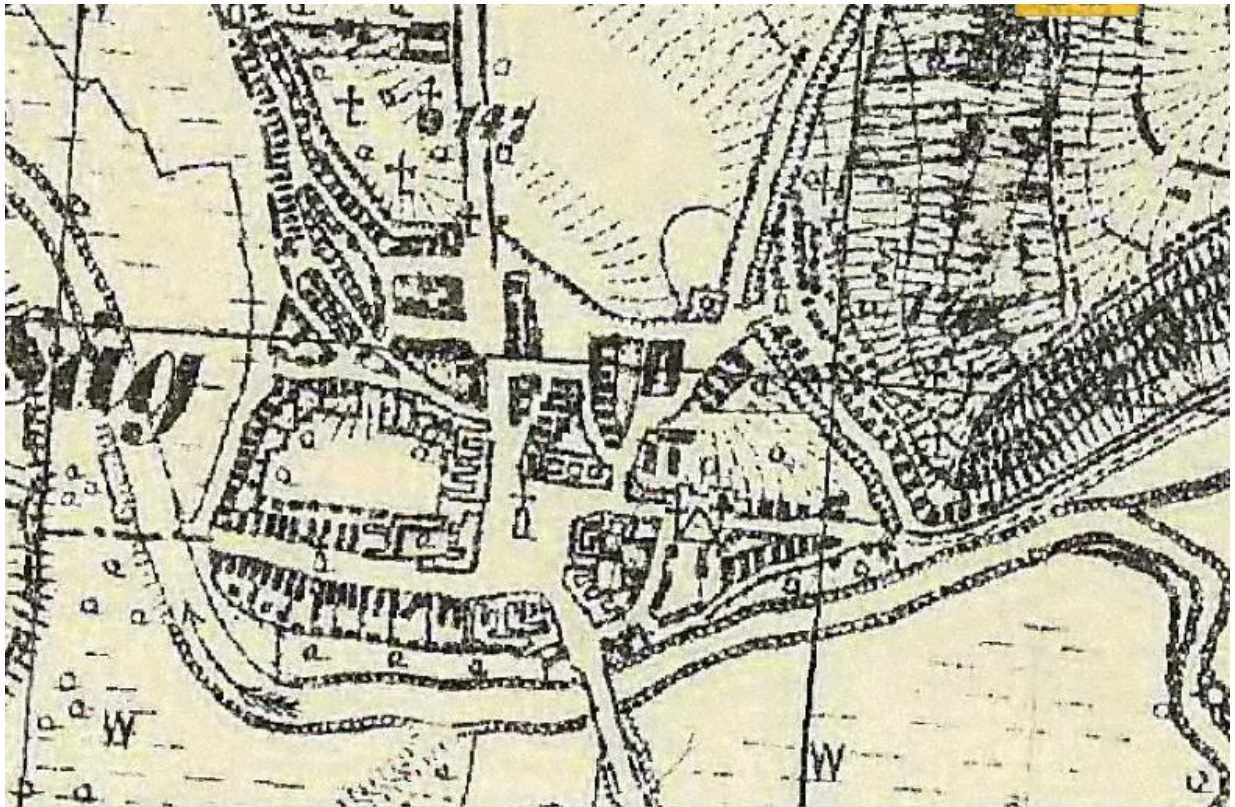
- H.1.1. I.vojenské mapovanie 1764 -1767
- H.1.2. II. vojenské mapovanie 1810 – 1869
- H.1.3. III. vojenské mapovanie 1875 – 1884
- H.1.4. III.vojenské mapovanie reambulované 1920 – 1934
- H.1.5. Katastrálna mapa z r. 1871
- H.1.6. Mapa z r. 1943



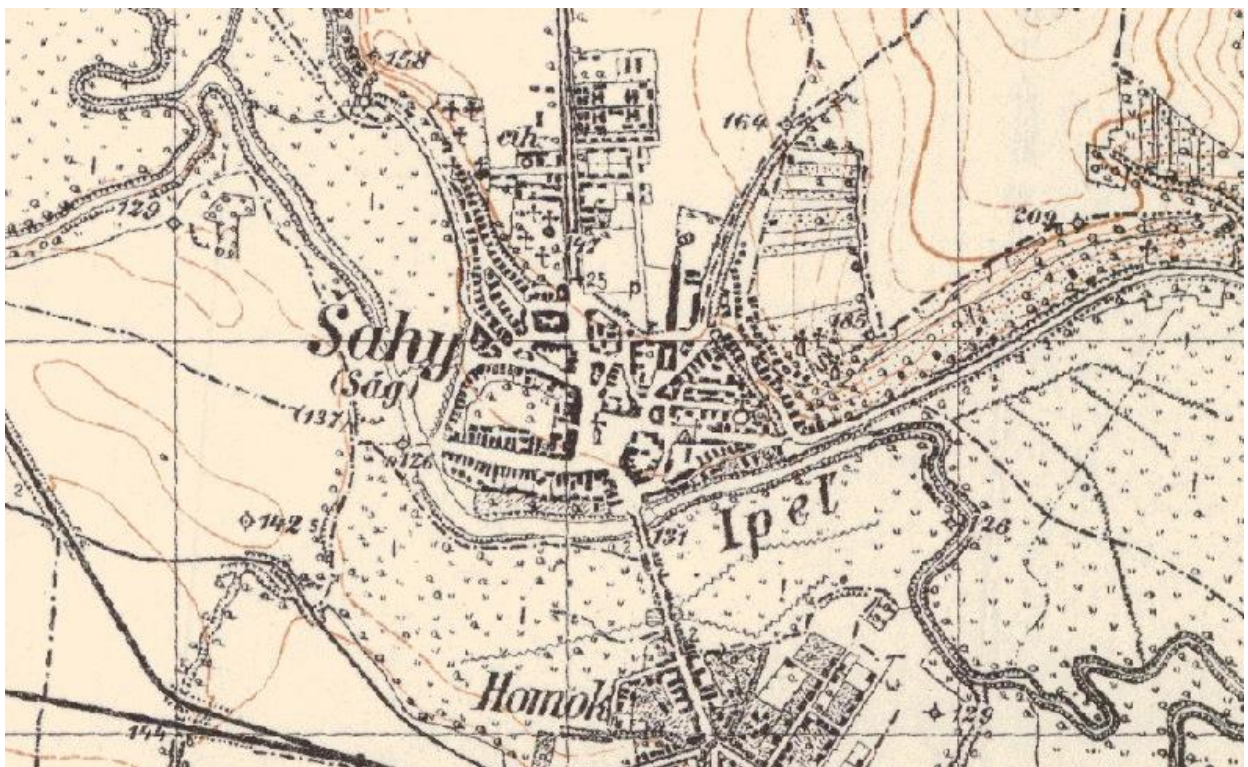
H.1.1. I. vojenské mapovanie 1764 -1767, zdroj: geoportal.sazp.sk



H.1.2. II. vojenské mapovanie 1810 – 1869, zdroj: geoportal.sazp.sk



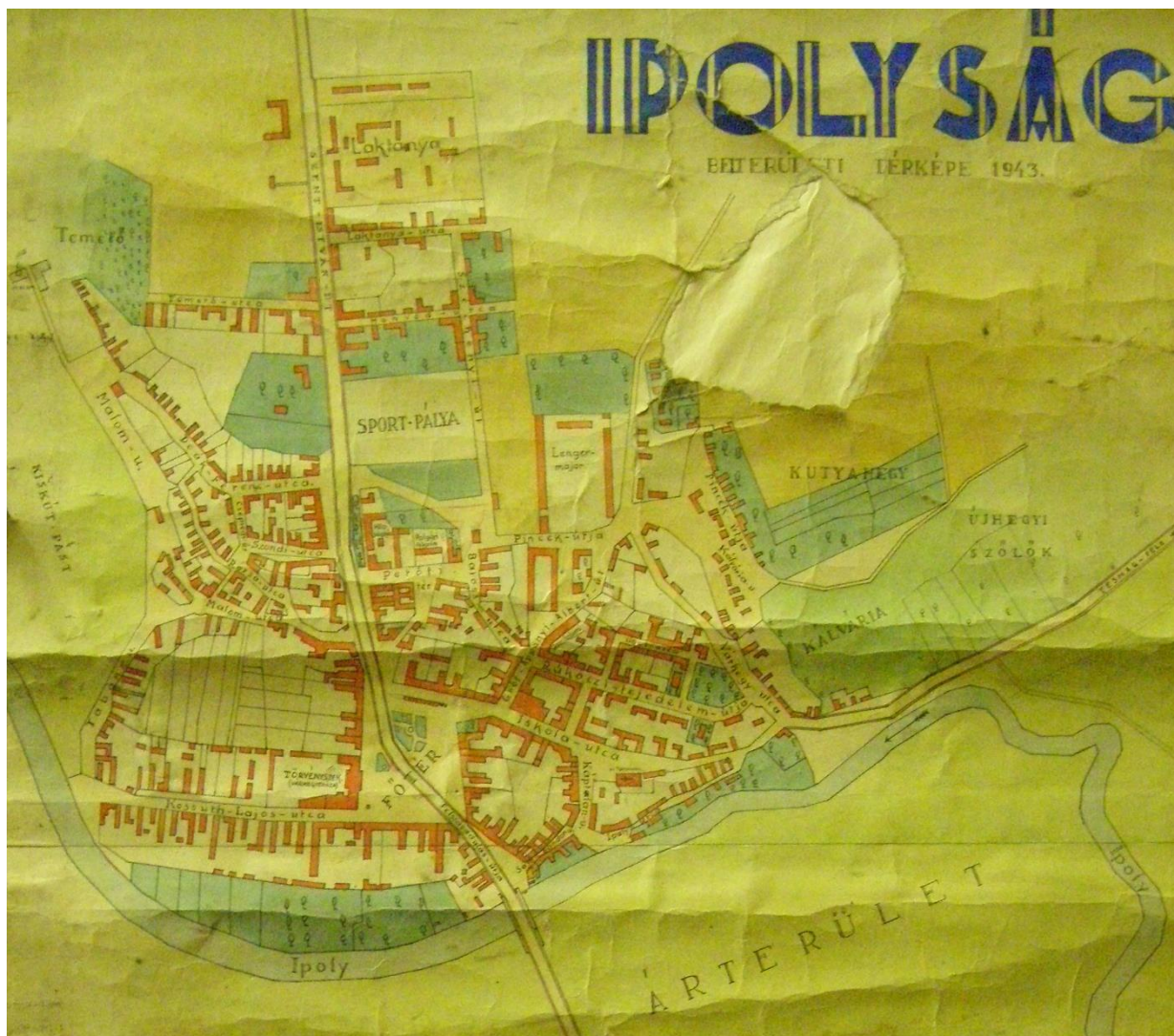
H.1.3. III. vojenské mapovanie 1875 – 1884, zdroj: geoportal.sazp.sk



H.1.4. III. vojenské mapovanie reambulované 1920 – 1934, zdroj: geoportal.sazp.sk



H.1.5. Katastrálna mapa z r. 1871



H.1.6. Mapa z r. 1943, zdroj: archív Hontianskeho múzea Šahy