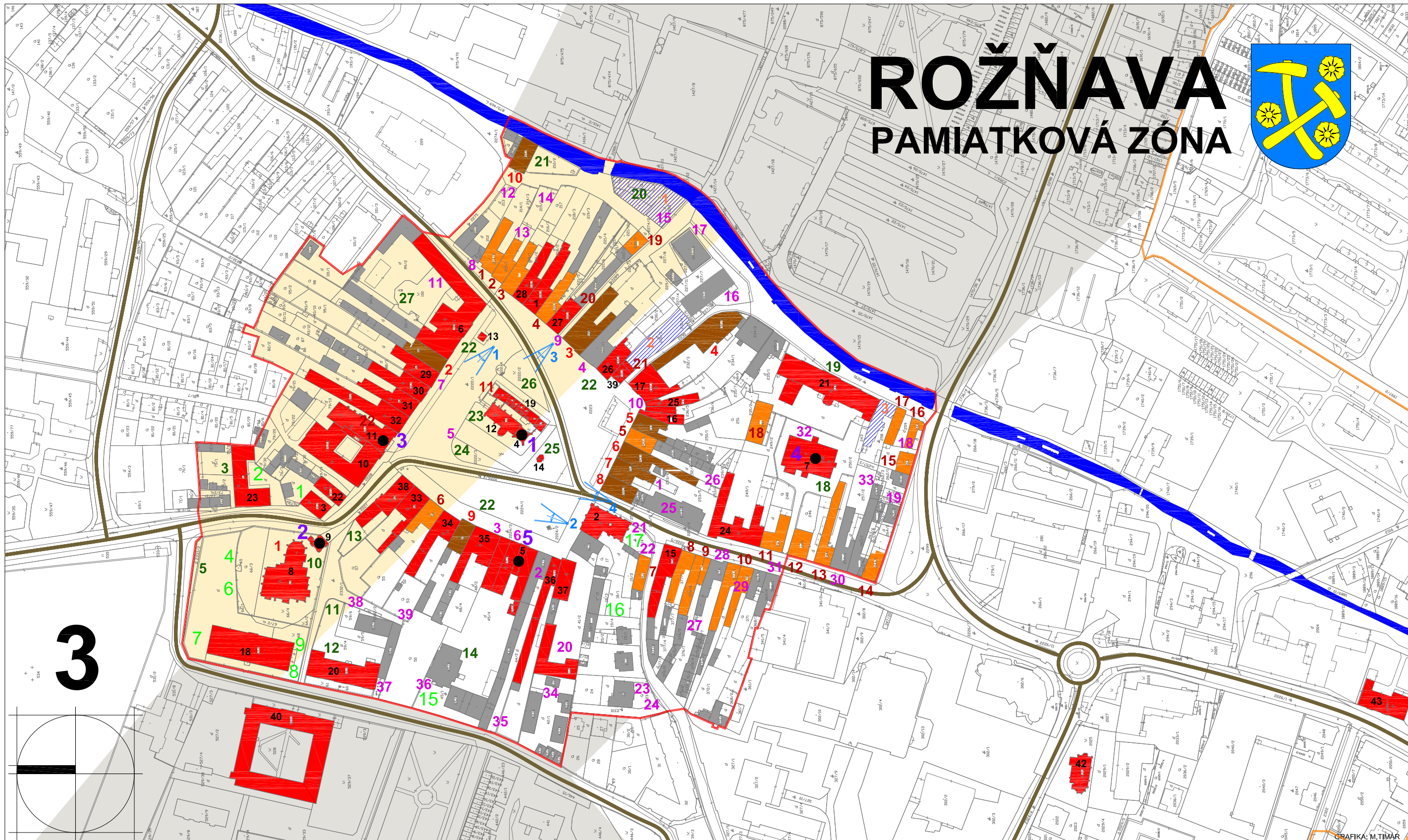
















# ROŽŇAVA

## PAMIATKOVÁ ZÓNA



GRAFIKA: M.TIMÁR

### LEGENDA

-  - HRANICA ÚZEMIA PAMIATKOVEJ ZÓNY
-  - NÁRODNÉ KULTÚRNE PAMIATKY (NKP)
-  - HRANICA ÚZEMIA OCHRANNÉHO PÁSMA PZ
-  - OBJEKTY VYTYPOVANÉ NA VYHLÁS. ZA NKP
-  - OBJEKTY S PAMIATKOVÝMI HODNOTAMI
-  - ĎALŠIE EXISTUJÚCE OBJEKTY V PZ
-  - REZERVNÉ PLOCHY
-  - NEHNUTEĽNOSTI S RUŠIVÝMI PRVKAMI
-  - ZELEŇ S PAMIATKOVÝMI HODNOTAMI
-  - ZELEŇ BEZ PAMIATKOVÝCH HODNOT
-  - VÝŠKOVÉ A HMOTOVÉ DOMINANTY
-  - CHRÁNENÉ POHLADY V INTERIÉRI SÍDLA
-  - HLAVNÉ KOMUNIKAČNÉ OSI SÍDLA

### KRAJSKÝ PAMIATKOVÝ ÚRAD KOŠICE

VYPRACOVALI: ING. ARCH. EVA ŠMELKOVÁ,  
ING. VLADIMÍR SOBOTA, PhDr. MARCELA ĎURIŠOVÁ

NÁZOV PROJEKTU:

## ZÁSADY OCHRANY PAMIATKOVEJ ZÓNY ROŽŇAVA

OBSAH VÝKRESU:

NÁVRH ZÁSAD OCHRANY PZ

ARCH. KÓPIA:

1

VYHOTOVENÉ:

12/2014

FORMÁT:

2 x A<sub>4</sub>

MIERKA:

1:2500

ČÍS. VÝKR.:

03