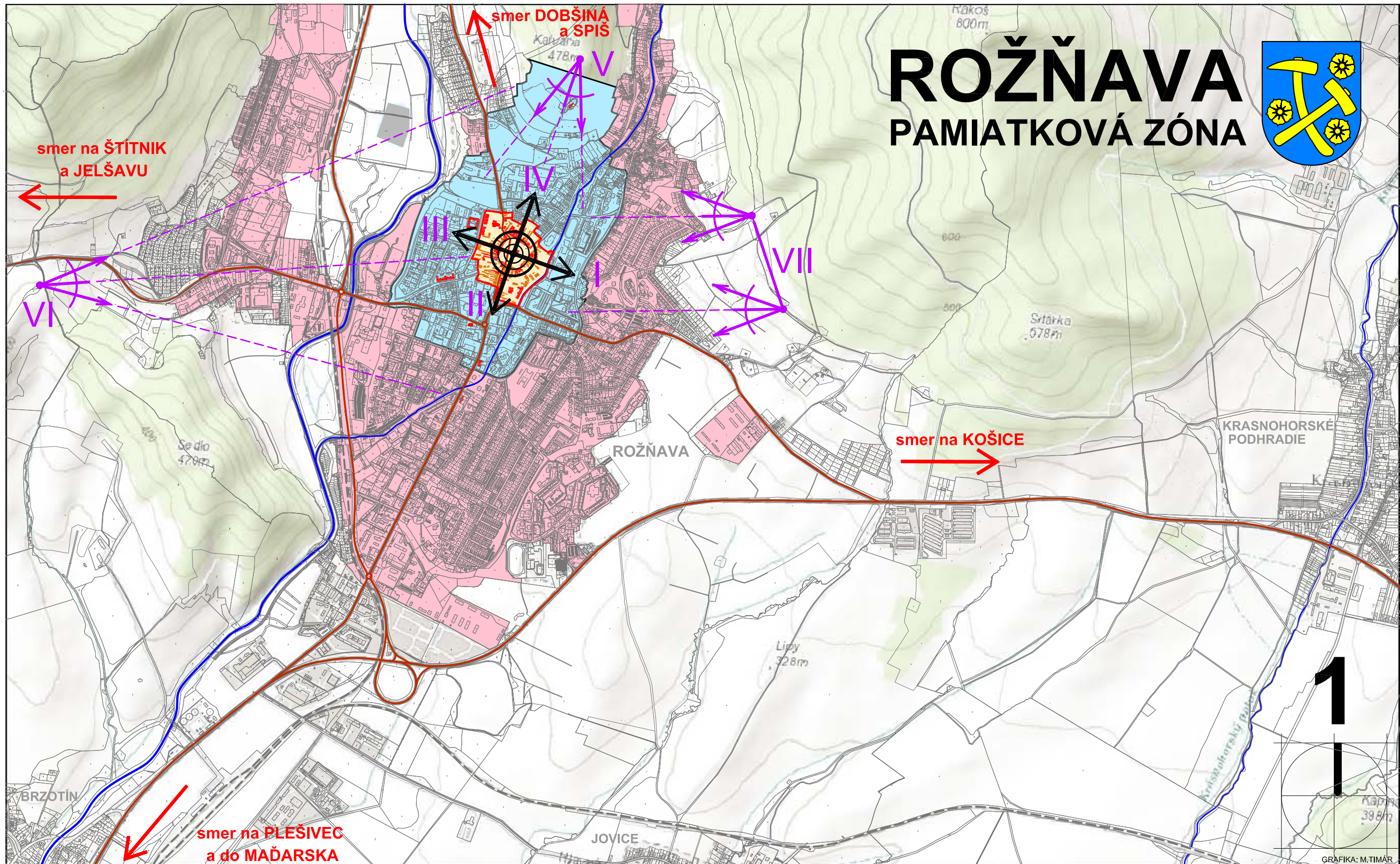













ROŽŇAVA

PAMIATKOVÁ ZÓNA



GRAFIKA: M.TIMÁR

LEGENDA

- | | | | |
|---|--|--|-------------------------------------|
|  | - HRANICA A ÚZEMIE PAMIATKOVEJ ZÓNY |  | - PLOCHY ZASTAVANÉHO ÚZEMIE MESTA |
|  | - ÚZEMIE OCHRANNÉHO PÁSMA PAMIATKOVEJ ZÓNY |  | - HLAVNÉ CESTNÉ KOMUNIKÁCIE |
|  | - CHRÁNENÁ POHLADOVÉ OSI Z INTERIÉRU PZ |  | - ŽELEZNIČNÉ KOMUNIKÁCIE |
|  | - CHRÁNENÁ POHLADOVÉ UHLY NA SILUETU PZ |  | - HLAVNÉ VODNÉ TOKY |
|  | - OZNAČENIE SMERU A NÁZOV SUSEDNÉHO SÍDLA, REGIÓNU |  | - ORNÁ PODA A TRVALÉ TRÁNATÉ PLOCHY |
| | |  | - LES |

KRAJSKÝ PAMIATKOVÝ ÚRAD KOŠICE

VYPRACOVALI: ING. ARCH. EVA ŠMELKOVÁ,
ING. VLADIMÍR SOBOTA, PHDR. MARCELA ĎURIŠOVÁ

NÁZOV PROJEKTU:

ZÁSADY OCHRANY PAMIATKOVEJ ZÓNY ROŽŇAVA

OBSAH VÝKRESU:

ŠIRŠIE VZŤAHY

ARCH. KÓPIA:
1

VYHOTOVENÉ:
12/2014

FORMÁT:
2 x A₄

MIERKA:
1:20 000

ČÍS. VÝKR.:
01