


**KRAJSKÝ PAMIATKOVÝ ÚRAD ŽILINA  
PRACOVISKO MARTIN**



# **PAMIATKOVÁ ZÓNA ORAVSKÝ PODZÁMOK**

**ZÁSADY OCHRANY  
PAMIATKOVÉHO ÚZEMIA**

**FOTODOKUMENTÁCIA**




1. Pohľadnica Oravského Podzámku z roku 1923, Archív literatúry a umenia, SNK Martin, inv. č. SP 151 110

**MARTIN 2013**

# FOTODOKUMENTÁCIA KU BLOKU E. HISTORICKÝ A URBANISTICKO – ARCHITEKTONICKÝ VÝVOJ ÚZEMIA

Reprodukcie historických vedút a historických pohľadníc a fotografií územia



Iniciálka A s vyobrazením dávnej Oravy.


Slávny slovenský učenec Matej Bel a historik Ján Schwandtner zostavili roku 1746—8 tri mohutné folianty najdôležitejších latinských prameňov k dejepisu Uhorska pod názvom „Scriptores“ (Spisovatelia). Toto vynikajúce dielo, vydané nákladom viedenského kníhkupca, vytlačené bolo v Lipsku s mimoriadnou starostlivosťou o typografické vystrojenie. Jeho druhý sväzok, ktorý vyšiel roku 1746, má medzi hojnými iniciálkami aj umelecky štylizované písmená s kresleným pozadím viacerých slovenských hradov a miest. Tak na 552. strane je tu iniciálka A k začiatočnému slovu v texte: Absolutis, s nákresom Oravského zámku na pozadí.




3. Najstaršie vyobrazenia Oravského hradu a podzámku, autor J. van den Nyport, rok 1686, archív PÚ SR č. 102 975 – repro z : " Verný a pravý obraz Slov. miest a hradov "



4. Vyobrazenie popravy stavovských vzbúrencov Oravy v pozadí je viditeľný Oravský hrad, autor G. Bouttats, rok 1672, archív PÚ SR č. 71725 – prevzaté z Zavadová : Slovensko v graf. vedutách 16 až 18 stor.




5. Najstaršie vyobrazenia Oravského hradu a podzámku, autor J. van den Nyport, rok 1686, archív PÚ SR č. 71726 – prevzaté od ÚTDU SAV Bratislava



Árvai vár.

6. Pohľad na Oravský hrad a časť podzámku, rok 1857, archív PÚ SR č. 71726, prevzaté z časopisu " Vasárnapi Ujság" 1857, čís. 39, str 409



L. Bohbeck del.

Druck & Verlag v. G.G. Lange in Darmstadt.

Habilbeck sculp.

ÁRVA .

SCHLOSS ARVA .

Lauffer és Stolp bizományában Pesten.

7. Pohľad na Oravský hrad a rieku Oravu, archív PÚ SR č. 39871, reprodukcia z knihy " Magyarország és Erdély" str. 168



8. Pohľad na Oravský hrad a rieku Oravu, archív PÚ SR č. 39477, reprodukcia z knihy "Magyarország és Erdély" str. 168



9. Pohľad na Oravský hrad a rieku Oravu, prevzaté z [www.mystudios.com](http://www.mystudios.com)




10. Pohľad na Oravský hrad a podzámok v popredí s majerom, prevzaté [www.facebook.com/Slovensko](https://www.facebook.com/Slovensko) na historických fotografiách, Thomas Ender, rok 1850



11. Pohľad na Oravský hrad a podzámok koniec 19. alebo zač. 20.. storočia, Archív literatúry a umenia, SNK Martin č. ALU1867



12. Pohľad na Oravský hrad a podzámok, rok 1906, Archív literatúry a umenia, SNK Martin č. SP 115523



13. Pohľad na Oravský hrad a podzámok, 1. štvrtina 20. storočia, prevzaté [www.facebook.com/Slovensko](http://www.facebook.com/Slovensko) na historických fotografiách





14. Malba - pohľad na Oravský hrad a podzámok, Archív literatúry a umenia, SNK, č. H 7068 195



15. Pohľad na Oravský hrad a podzámok, Archív literatúry a umenia, SNK, č. ALU 4797



16. Pohľad na Oravský hrad a podzámok, Archív literatúry a umenia, SNK, č. H 8243\_16



17. Pohľad na Hviezdoslavove námestie, Oravský Podzámok, rok 1913, Archív literatúry a umenia, SNK, č. SP 8110



18. Pohľad na Hviezdoslavove námestie, Oravský Podzámok, rok 1913, Archív literatúry a umenia, SNK, PO 18\_4



19. Pohľad na Oravský hrad a podzámok v predpolí s majerom, Oravský Podzámok, Archív literatúry a umenia, SNK, PO 18\_4



20. Pohľad na Hviezdoslavove námestie, Oravský Podzámok, okolo polovice 20.storočia, Archív literatúry a umenia, SNK č. 13 ALU 4978



21. Pohľad na predpolie hradu s domom ľudovým, Oravský Podzámok, 1.polovica 20.storočia, Archív Oravského múzea, OM\_8624



22. Pohľad na zadnú stranu centrálnej časti obce v popredí s objektom pošty a administratívneho objektu, 1.polovica 20.storočia, Archív Oravského múzea, OM\_9674



23. Pohľad na zadnú stranu centrálnej časti obce v popredí s objektom pošty a administratívneho objektu, 1.polovica 20.storočia, Archív Oravského múzea, OM\_5247



24. Pohľad na Hviezdoslavove námestie v popredí objekt Prefektúry, 70.roky 20.storočia, Archív Oravského múzea, OM\_20177



25. Pohľad na Prefektúru zadná časť, 70.roky 20.storočia, Archív Oravského múzea, OM\_6542



26. Pohľad na sady a záhrady za potokom Račová a zadné trakty objektov Hviezdoslavovho námestia, 70.roky 20.storočia, Archív Oravského múzea, OM\_20186



27. Pohľad na administratívny objekt, 40.roky 20.storočia, Archív Oravského múzea, OM\_20561



28. Pohľad na administratívny objekt, 40.roky 20.storočia, Archív Oravského múzea, OM\_20562



29. Pohľad na centrálnu časť mesta s parčíkom a sochou Pavla Orságha Hviezdoslava, 40.roky 20.storočia, Archív Oravského múzea, OM\_22680






30. Pohľad na Oravský hrad a severnú časť obce, Archív PÚ SR, č. 194470



30. Pohľad na Oravský hrad a severnú časť obce, Archív PÚ SR, č. 194469

# FOTODOKUMENTÁCIA KU BLOKU F. CHARAKTERISTIKA PAMIATKOVÝCH HODNÔT ÚZEMIA

## DIAĽKOVÉ POHĽADOVÉ UHLY NA RIEŠENÉ ÚZEMIE



č.1 – Chránený panoramatický pohľad na juhozápadnú časť pamiatkového územia v pozadí s impozantným Oravským hradom a hradným bralom, z rýchlostnej cesty R3



č.2 - Chránený panoramatický pohľad na juhovýchodnú časť pamiatkového územia v pozadí s impozantným Oravským hradom a hradným bralom, z rýchlostnej cesty R3



č.3 – Chránený panoramatický pohľad na východnú časť pamiatkového územia v popredí s impozantným Oravským hradom a hradným bralom, z komunikácie III. triedy Oravský Podzámok - Pribiš



č.4 - Chránený panoramatický pohľad na severovýchodnú časť pamiatkového územia v popredí s impozantným Oravským hradom a hradným bralom, z cesty I. triedy I/59




č. 5 - Chránený panoramatický pohľad na severozápadnú časť pamiatkového územia v popredí s imponantným Oravským hradom a hradným bralom, z cesty I. triedy I/78

CHRÁNENÉ POHLADOVÉ UHLY Z INTERIÉRU PAMIATKOVÉHO ÚZEMIA :



č.1 – Chránený panoramatický pohľad na zachovanú historickú urbanistickú štruktúru v centrálnej časti pamiatkovej zóny a na impozantný krajinný obraz centrálnej časti pohoria Oravská Vrchovina s vrchom Skalka a terénnou vyvýšeninou nad obcou zvanou Šibenice.



č.2 - Chránený panoramatický pohľad na severovýchodnú časť pamiatkového územia a na impozantný krajinný obraz - centrálnej časti pohoria Oravská Magura s vrcholmi Skalka a Prostredný Racibor



č.3 – Chránený panoramatický pohľad na severozápadnú časť pamiatkového územia a na imponantný krajinný obraz s vidieckou zástavbou obcí Dolná Lehota, Horná Lehota a západnej časti pohoria Oravská Magura s vrcholmi Drvisko a miestnou časťou Michalkovo



č.4 - Chránený panoramatický pohľad na meandrujúci tok rieky Orava a na imponantný krajinný obraz centrálnej časti pohoria Oravská Vrchovina s vrchom Kýčera.

VÝZNAMNÉ POHĽADY V RÁMCI INTERIÉRU ÚZEMIA:



č.1 - významný pohľad na trojuholníkové námestie centrálnej časti pamiatkového územia s dominantou rímskokatolíckeho kostola



č.2 - významný pohľad na centrálnu časť pamiatkového územia so zachovanou urbanistickou štruktúrou s veľkým počtom NKP

ĎALŠIE FOTO KU KAPITOLE F.1.1. OBRAZ KRAJINY – CHARAKTERISTICKÉ POHĽADY:




Č. 1. Foto z Citadely Oravského hradu na okolitú krajinu - severná časť územia pohľad na pohorie Oravskej Magury



Č.2. Foto z Citadely Oravského hradu na okolitú krajinu - krajinný obraz s vidieckou zástavbou obcí Dolná Lehota, Horná Lehota a západnej časti pohoria Oravská Magura s vrcholmi Drvisko





Č.3. Foto z Citadely Oravského hradu na okolitú krajinu - krajinný obraz s novou zástavbou Oravského Podzámku v popredí s Oravskou Vrchovinou a v pozadí viditeľným masívnym pohorím Západných Tatier



Č.4. Foto z Citadely Oravského hradu na okolitú krajinu - ohyb rieky Orava a v pozadí rýchlostnú cestu R3

ĎALŠIE FOTO KU KAPITOLE F.1.3.1 HMOTOVÁ SKLADBA ZÁSTAVBY A F.1.3.2 STREŠNÁ KRAJINA



Č.1. Foto z Citadely Oravského hradu na centrálnu časť územia s pamiatkovo hodnotným urbanistickým priestorom Hviezdoslavovho námestia



Č. 2. Pohľad na pamiatkovo hodnotný urbanistický priestor Hviezdoslavovho námestia zo severnej strany




Č. 3. Pohľad na pamiatkovo hodnotný urbanistický priestor Hviezdoslavovho námestia z južnej strany hlavnej komunikácie



Č. 4. Pohľad na pamiatkovo hodnotný urbanistický priestor Hviezdoslavovho námestia z južnej strany hlavnej komunikácie smerom ku sadovnícky upravenou plochou so sochou P. O. Hviezdoslava




Č. 5. Pohľad na južnú časť hlavnej komunikácie zo severnej strany zo strany Hviezdoslavovho námestia



Č. 6. a7. Pohľady na pozitívny priestorový a funkčný prínos - parčík vo východnej centrálnej časti pamiatkovej časti územia



Č. 8. Pohľad na doplnkovú zeleň národnej kultúrnej pamiatky - rímskokatolíckeho kostola sv. Jána Nepomuckého



Č. 9. Pohľad na doplnkovú zeleň národnej kultúrnej pamiatky - Oravského hradu s prístupovým chodníkom



Č. 10. a 11. Pohľady na typické druhy zachovaných starších komínových telies hospodárskeho objektu č. súpisné 9 a objektu prefektúry č. 13



Č. 12. a 13. Pohľady na typické druhy zachovaných starších presvetľovacích vikierov podstreší hospodárskeho objektu č. súpisné 9 a objektu hostinca č. 4



Č. 14., 15, 16. a 17. Pohľady na ozdobné ukončenia štítov s vyrezávanými visutými stĺpkami, hambáľkami a ukončeniami krokiev - mýtnica č. súpisné 44, obchod č. súpisné 196 a objektu bývalej materskej školy





Č. 18. a 19. Pohľady na typy dlažieb užitých v rámci centrálnej časti územia - nepravidelne osekané kamenné dlažby - podhradie, andezitové dlažobné kocky - Hviezdoslavove námestie, betónová obdĺžniková dlažba - chodníky, kamenná pravidelná šedá dlažba - Hviezdoslavove námestie



Č. 20., 21, 22. a 23. Pohľady na typy krytín uplatnených na objektoch v pamiatkovom území - šindel jednoduché kladenie (hospodársky objekt č. súp. 9), dvojitá drážková keramická krytina typ. francúzska (hostinec č. súpisné 4), bobrovka dvojité kladenie (rodinný dom č. súpisné 46) a AZC šablóny (rodinný dom s obchodom č. 196)